



## 海軍大氣海洋局航船布告

---

### 20 (暫) 臺灣海域 — 射擊操演

- 根 據 1. 海軍司令部106年2月15日國海戰訓字第1060000213、1060000214號及106年2月16日第1060000218號函。  
2. 空軍司令部106年2月10日國空戰整字第1060000501號函。  
3. 交通部航港局南部航務中心106年2月10日南技字第1063350663號函。
- 說 明 1. 106年3月執行實彈射擊操演。  
2. 航行船隻於演習時間內，禁止進入該操演水域，以維航安。
- 位 置 詳如附件。
- 海 圖 04505 - 04507 - 04524 - 04528 - 0331 - 0338 - 0336 - 0340 - 0343 - 0352 - 0360 - 0319 - 1492 - 0313 - 0471B

### NOTICE to MARINERS

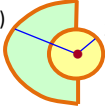
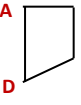

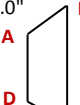
Published by Naval Meteorological & Oceanographic Office, R.O.C.





---

### 20 (T) Taiwan Waters – Firing Practice

- Source 1. Navy Command Headquarter, letter No.1060000213 、 No.106000214 dated February 15<sup>th</sup>, 2017 and No.106000218 dated February 16<sup>th</sup>, 2017.  
2. Air Force Command Headquarter, letter No. 1060000501 dated February 10<sup>th</sup>, 2017.  
3. South Taiwan Maritime Affairs Center, Maritime and Port Bureau, MOTC, letter No. 1063350663 dated February 10<sup>th</sup>, 2017.
- Details 1. The live ammunition fire exercise will take place in March 2017.  
2. During the exercise period, all vessels are prohibited from sailing the exercise waters.
- Position See attachment.
- Chart affected 04505 - 04507 - 04524 - 04528 - 0331 - 0338 - 0336 - 0340 - 0343 - 0352 - 0360 - 0319 - 1492 - 0313 - 0471B

附件  
Attachment

日期 Date			起訖時間 Time	點位 Position
				WGS84
(A)	1060301 – 1060303 1060306 – 1060310 1060313 – 1060317 1060320 – 1060324 1060327 – 1060331	Mar. 1 <sup>st</sup> - 3 <sup>rd</sup> , 2017 Mar. 6 <sup>th</sup> - 10 <sup>th</sup> , 2017 Mar. 13 <sup>th</sup> - 17 <sup>th</sup> , 2017 Mar. 20 <sup>th</sup> - 24 <sup>th</sup> , 2017 Mar. 27 <sup>th</sup> - 31 <sup>st</sup> , 2017	0700-2200	 <p>6.5 浬(NM)      2.6 浬(NM)</p> <p>中心點 (Central point) 北緯(N) 23°18'18.0" 東經(E) 119°20'33.0"</p> <p>危險區域(Dangerous area) : 中心點半徑 6.5 浬所涵蓋之範圍。 Central point with a radius of 6.5 nautical miles.</p>
(B)			0700-1200 1400-1700	 <p>北緯(N) 23°43'00.0"      北緯(N) 23°43'00.0" 東經(E) 122°05'00.0"      東經(E) 122°38'00.0"</p> <p>北緯(N) 23°00'00.0"      北緯(N) 23°20'00.0" 東經(E) 122°05'00.0"      東經(E) 122°38'00.0"</p> <p>中心點 (Central point) 北緯(N) 23°26'30.0"、東經(E) 122°21'30.0" 危險區域(Dangerous area) : 中心點半徑 31 浬所涵蓋之範圍。 Central point with a radius of 31 nautical miles.</p>
(C)			0700-1800	 <p>5 浬(NM)      3 浬(NM)</p> <p>中心點 (Central point) 北緯(N) 23°29'54.0" 東經(E) 120°07'59.0"</p> <p>危險區域(Dangerous area) : 中心點半徑 5 浬所涵蓋之範圍 《去除 120°10'59.0"E 以東部分》。 Central point with a radius of 5 nautical miles 《The east part of 120°10'59.0"E is excluded》.</p>
(D)			0700-1200 1400-1700	 <p>北緯(N) 22°14'53.0"      北緯(N) 22°26'53.0" 東經(E) 121°40'29.0"      東經(E) 122°00'29.0"</p> <p>北緯(N) 21°41'53.0"      北緯(N) 21°32'53.0" 東經(E) 121°40'29.0"      東經(E) 122°00'29.0"</p> <p>中心點 (Central point) 北緯(N) 21°59'30.0"、東經(E) 121°51'00.0" 危險區域(Dangerous area) : 中心點半徑 5 浬所涵蓋之範圍。 Central point with a radius of 5 nautical miles.</p>
(E)			1060329 – 1060331	Mar. 29 <sup>th</sup> - 31 <sup>st</sup> , 2017

日期 Date		起訖時間 Time	點位 Position WGS84
(F)	1060322 預備日：1060323	Mar. 22 <sup>nd</sup> , 2017 Alternative : Mar. 23 <sup>rd</sup> , 2017	0800-1700  北緯(N) 25°10'21.0" 東經(E) 119°27'33.0"   北緯(N) 25°04'07.0" E 北緯(N) 25°02'58.0" 東經(E) 119°16'49.0" 東經(E) 119°39'12.0" 北緯(N) 24°53'00.0" D 北緯(N) 24°52'39.0" 東經(E) 119°17'44.0" 東經(E) 119°37'22.0"  中心點 (Central point) 北緯(N) 25°03'35.0"、東經(E) 119°26'57.0" 危險區域(Dangerous area) : 中心點半徑 3 哩所涵蓋之範圍。 Central point with a radius of 3 nautical miles.
(G)	1060301 – 1060303 1060306 1060308 1060310 1060313 1060315 1060320 1060322 1060328 1060329 1060331	Mar. 1 <sup>st</sup> - 3 <sup>rd</sup> , 2017 Mar. 6 <sup>th</sup> , 2017 Mar. 8 <sup>th</sup> , 2017 Mar. 10 <sup>th</sup> , 2017 Mar. 13 <sup>th</sup> , 2017 Mar. 15 <sup>th</sup> , 2017 Mar. 20 <sup>th</sup> , 2017 Mar. 22 <sup>nd</sup> , 2017 Mar. 28 <sup>th</sup> , 2017 Mar. 29 <sup>th</sup> , 2017 Mar. 31 <sup>st</sup> , 2017	0800-1700  北緯(N) 22°54'54.0" 東經(E) 119°25'29.0" A 北緯(N) 22°54'54.0" 東經(E) 119°45'29.0" B   北緯(N) 22°34'54.0" D 北緯(N) 22°34'54.0" 東經(E) 119°25'29.0" 東經(E) 119°45'29.0" C  中心點 (Central point) 北緯(N) 22°44'54.0"、東經(E) 119°35'29.0" 危險區域(Dangerous area) : 中心點半徑 15 哩所涵蓋之範圍。 Central point with a radius of 15 nautical miles.
	1060307 1060309 1060314 1060316 1060317 1060321 1060323 1060324 1060327 1060330	Mar. 7 <sup>th</sup> , 2017 Mar. 9 <sup>th</sup> , 2017 Mar. 14 <sup>th</sup> , 2017 Mar. 16 <sup>th</sup> , 2017 Mar. 17 <sup>th</sup> , 2017 Mar. 21 <sup>st</sup> , 2017 Mar. 23 <sup>rd</sup> , 2017 Mar. 24 <sup>th</sup> , 2017 Mar. 27 <sup>th</sup> , 2017 Mar. 30 <sup>th</sup> , 2017	0800-2200
(I)	1060301 – 1060303 1060306 – 1060310 1060313 – 1060317 1060320 – 1060324 1060327 – 1060331	Mar. 1 <sup>st</sup> - 3 <sup>rd</sup> , 2017 Mar. 6 <sup>th</sup> - 10 <sup>th</sup> , 2017 Mar. 13 <sup>th</sup> - 17 <sup>th</sup> , 2017 Mar. 20 <sup>th</sup> - 24 <sup>th</sup> , 2017 Mar. 27 <sup>th</sup> - 31 <sup>st</sup> , 2017	0800-1700  北緯(N) 25°27'54.0" 東經(E) 122°00'30.0" A 北緯(N) 25°27'54.0" 東經(E) 122°12'30.0" B   北緯(N) 25°19'54.0" D 北緯(N) 25°19'54.0" 東經(E) 122°00'30.0" 東經(E) 122°12'30.0" C  中心點 (Central point) 北緯(N) 25°23'54.0"、東經(E) 122°06'30.0" 危險區域(Dangerous area) : 中心點半徑 7 哩所涵蓋之範圍。 Central point with a radius of 7 nautical miles.
(J)			北緯(N) 23°39'54.0" 東經(E) 119°05'29.0" A 北緯(N) 23°39'54.0" 東經(E) 119°15'29.0" B   北緯(N) 23°29'54.0" D 北緯(N) 23°29'54.0" 東經(E) 119°05'29.0" 東經(E) 119°15'29.0" C  中心點 (Central point) 北緯(N) 23°34'54.0"、東經(E) 119°10'29.0" 危險區域(Dangerous area) : 中心點半徑 10 哩所涵蓋之範圍。 Central point with a radius of 10 nautical miles.

※ 演習時間為本地時間  
Exercise time is local time