






## 海軍大氣海洋局航船布告

中華民國108年5月17日

### 20 高雄港第二港口 — 燈杆新設

- 依據 1. 交通部航港局航安組108年5月10日第L10805002號航船布告。  
2. 臺灣港務(股)公司高雄港務分公司108年5月10日高港港行字第1083101357號函。
- 說明 1. 離岸防波堤北燈杆已新設完成，自108年4月25日起啟用。  
2. 新增兩座警示燈杆。  
3. 詳細資料如附件，請於相關圖書中予以修訂。
- 符號 加註  Fl.G.6s26.8m14M 北緯22°33'00.9"，東經120°16'22.5"  
 Fl.Y.4s 北緯22°33'15.4"，東經120°16'26.1"  
 Fl.Y.4s 北緯22°32'51.4"，東經120°17'56.4" (WGS84)
- 海圖 0341B - 0341C - 04504 - 0338 - 0340
- 刊物 燈表 106年第十一版(刊物第五種), 31701 - 31702 - 31712 (新增)




海軍大氣海洋局局長  
海軍上校 孫永大

## NOTICE to MARINERS

Published by Naval Meteorological & Oceanographic Office, R.O.C.

May-17-2019

### 20 Kaohsiung Port 2<sup>nd</sup> Entrance – Newly Established Beacon

- Source 1. Maritime Safety Division of the Maritime and Port Bureau, MOTC, notice to mariners No. L10805002 dated May 10, 2019.  
2. Port of Kaohsiung, Taiwan International Ports Corporation Ltd., letter No. 1083101357 dated May 10, 2019.
- Details 1. N. breakwater beacon has been newly established, and commence functioning since April 25, 2019.  
2. Two warning lights have been newly established.  
3. Particulars as attachment, NMOO chart users are advised to revise the related charts & publications.
- Symbol Insert  Fl.G.6s26.8m14M 22°33'00.9"N., 120°16'22.5"E.  
 Fl.Y.4s 22°33'15.4"N., 120°16'26.1"E.  
 Fl.Y.4s 22°32'51.4"N., 120°17'56.4"E. (WGS84)
- Chart affected 0341B - 0341C - 04504 - 0338 - 0340
- Publication affected Pub. No.5 List of Lights (Edition 11, 2017), beacon No. 31701 - 31702 - 31712 (Add)

CAPT. Yung-Da Sun  
Commanding Officer, NMOO

中華民國燈表 (List of Lights)

編號 No.	燈名 Name	位置 Position 北緯(Lat. N) 東經(Long. E) (WGS84)	燈質及光力 (燭光) Characteristics & Candle Power (candelas)	高度 高潮面起 (公尺) Elevation above HW (meter)	見距 (浬) Range (mile)	構造及高度 (公尺) Structure & Height (meter)	附註 Remarks, for signals, sectors
31701 (Add)	高雄二港口 離岸防波堤北燈 杆 N. beacon, Offshore breakwater of Kaohsiung Port 2 <sup>nd</sup> Entrance	22 33 00.9 120 16 22.5	綠閃光 6 秒 明 1.5 秒;暗 4.5 秒 Fl.G6s 1.5sL & 4.5sD	26.8	14.0	綠色圓錐水泥塔 20.3 Green conical concrete tower	
31702 (Add)	高雄二港口 北側防波堤警示 燈杆 Warning light, N. breakwater of Kaohsiung Port 2 <sup>nd</sup> Entrance	22 33 15.4 120 16 26.1	黃閃光 4 秒 明 1.0 秒;暗 3.0 秒 Fl.Y.4s 1.0sL & 3.0sD			黃色不銹鋼管 7.3 Yellow stainless steel pole	
31712 (Add)	高雄二港口 南堤警示燈杆 Warning light, S. breakwater of Kaohsiung Port 2 <sup>nd</sup> Entrance	22 32 51.4 120 17 56.4	黃閃光 4 秒 明 1.0 秒;暗 3.0 秒 Fl.Y.4s 1.0sL & 3.0sD			黃色不銹鋼管 7.3 Yellow stainless steel pole	