





海軍大氣海洋局航船布告

中華民國110年7月8日

126 臺灣海域 — 海洋浮標佈放

依據	國家海洋研究院110年7月1日國研海科字第1100003293號；110年7月6日第1100003363號函。		
說明	1.位置(A)、(B)及(C)佈放裝有夜間警示燈(紅閃光4秒)及雷達反射器之橘色錐形觀測浮標，直徑2.6公尺，移動半徑100公尺。 2.位置(D)佈放裝有夜間警示燈(黃閃光4秒)及雷達反射器之黃色圓形觀測浮標，直徑1公尺，移動半徑30公尺。		
位置	(A) 北緯25°07'28.8"，東經121°54'26.2" (B) 北緯25°08'38.6"，東經121°48'28.9" (C) 北緯24°56'55.8"，東經121°55'44.9" (D) 北緯25°10'26.3"，東經121°42'53.2" (WGS84)		
符號	加註	 Fl.R.4s	(A)(B)(C)
		 Fl.Y.4s	(D)
海圖	60301 - 0353 - 04513 - 04514 - 04515 - 0352		



海軍大氣海洋局局長
海軍上校 孫永大

NOTICE to MARINERS

Published by Naval Meteorological & Oceanographic Office, R.O.C.

Jul-8-2021

126 Taiwan Waters – Maritime Buoy Deployed

Source	National Academy of Marine Research, letter No. 1100003293 dated July 1, 2021 & No. 1100003363 dated July 6, 2021.		
Details	1. Three 2.6m diameter aluminum alloy cone observation buoys, painted in orange with a warning light (Fl.R.4s) and radar reflector, had been deployed at the following positions (A), (B) & (C) with 100m moving radius. 2. A 1m diameter aluminum alloy cone observation buoy, painted in yellow with a warning light (Fl.Y.4s) and radar reflector, had been deployed at the following position (D) with 30m moving radius.		
Position	(A) 25°07'28.8"N., 121°54'26.2"E. (B) 25°08'38.6"N., 121°48'28.9"E. (C) 24°56'55.8"N., 121°55'44.9"E. (D) 25°10'26.3"N., 121°42'53.2"E. (WGS84)		
Symbol	Insert	 Fl.R.4s	(A)(B)(C)
		 Fl.Y.4s	(D)
Chart affected	60301 - 0353 - 04513 - 04514 - 04515 - 0352		

CAPT. Yung-Da Sun
Commanding Officer, NMOO