




海軍大氣海洋局航船布告


中華民國110年9月9日

174 臺灣海域 — 海洋浮標資訊更新

依據 交通部中央氣象局110年9月1日中象海字第1100011336號函。
說明 更新海洋浮標資訊。
位置 詳如附件。

符號  Fl.R.4s (A)

 Fl.Y.4s (B)

 Fl.Y.2s (C)

海圖 0341D - 0357 - 0344 - 04502 - 04503 - 04509 - 04511 - 04513 - 04514 - 04515 - 04518 - 04520 - 04524

參考布告 104年第184號、106年第97號、107年第19、66號、108年第4、38號及109年第42號航船布告。

海軍大氣海洋局局長
海軍上校 孫永大

NOTICE to MARINERS

Published by Naval Meteorological & Oceanographic Office, R.O.C.

Sep-9-2021


174 Taiwan Waters – Maritime Buoy Information Updated

Source Central Weather Bureau, letter No.1100011336 dated September 1, 2021.

Details Observation buoys information had been updated.

Position See attachment.

Symbol  Fl.R.4s (A)

 Fl.Y.4s (B)


 Fl.Y.2s (C)

Chart affected 0341D - 0357 - 0344 - 04502 - 04503 - 04509 - 04511 - 04513 - 04514 - 04515 - 04518 - 04520 - 04524

Reference Former Notice 184/2015, 97/2017, 19 & 66/2018, 4 & 38/2019 and 42/2020.

CAPT. Yung-Da Sun
Commanding Officer, NMOO

(A) 氣象資料浮標 (Observation Buoys) :

| 項次 Item | 位置 Position (WGS84) | 錨碇點移動半徑 (公尺) Moving radius (meter) | 佈放日期 Deployment Date | 參考布告 Reference |
|------------|---------------------------|--|----------------------------|-------------------------------------|
| 1 | 24°13'26"N., 120°25'11"E. | 90 | 110年4月13日 Apr. 13, 2021 | 108年第38號 Former Notice 38/2019 |
| 2 | 25°36'18"N., 122°03'32"E. | 150 | 110年4月30日 Apr. 30, 2021 | 109年第42號 Former Notice 42/2020 |
| 3 | 26°21'13"N., 120°30'41"E. | 110 | 110年5月2日 May 2, 2021 | 107年第19號 Former Notice 19/2018 |
| 4 | 22°04'09"N., 121°34'44"E. | 110 | 110年5月19日 May 19, 2021 | 106年第97號 Former Notice 97/2017 |
| 5 | 25°05'48"N., 121°55'21"E. | 90 | 110年6月10日 Jun. 10, 2021 | - |
| 6 | 24°01'50"N., 121°38'01"E. | 90 | 110年7月13日 Jul. 13, 2021 | - |
| 7 | 24°50'55"N., 121°55'34"E. | 80 | 110年7月31日 Jul. 31, 2021 | - |
| 8 | 24°45'46"N., 120°50'34"E. | 90 | 110年8月11日 Aug. 11, 2021 | - |
| 9 | 22°18'58"N., 120°22'18"E. | 130 | 110年8月25日 Aug. 25, 2021 | - |
| 10 | 25°18'16"N., 121°32'03"E. | 120 | 110年8月27日 Aug. 27, 2021 | 104年第184號 Former Notice 184/2015 |

說明 (Note) :

浮標為裝有每 4 秒一閃紅色閃光夜間警示燈之橘黃色鋁合金錐形浮體，直徑 2.6 至 2.9 公尺及高度 3.3 公尺。

Aluminum alloy cone buoys are painted in orange with warning light (Fl.R.4s), 2.6-2.9m diameter, and 3.3m height.

(B) 海嘯預警浮標 (Tsunami Warning Buoys) :

| 項次 Item | 位置 Position (WGS84) | 錨碇點移動半徑 (浬) Moving radius (Nautical mile) | 佈放日期 Deployment Date | 參考布告 Reference |
|------------|---------------------------|--|----------------------------|-----------------------------------|
| 1 | 21°20'08"N., 124°01'58"E. | 2.3 | 110年8月11日 Aug. 11, 2021 | 107年第66號 Former Notice 66/2018 |
| 2 | 20°37'08"N., 119°17'14"E. | 1 | 110年8月13日 Aug. 13, 2021 | 108年第4號 Former Notice 4/2019 |

說明 (Note) :

浮標為裝有每 4 秒一閃黃色閃光夜間警示燈之黃色圓柱浮體，直徑 2.2 公尺及高度 1.5 公尺。

Column buoys are painted in yellow with warning light (Fl.Y.4s), 2.2m diameter, and 1.5m height.

(C) 波浪測量浮標 (Wave Rider Buoy) :

| 項次 Item | 位置 Position (WGS84) | 錨碇點移動半徑 (公尺) Moving radius (meter) | 佈放日期 Deployment Date | 備註 Remarks |
|------------|---------------------------|--|----------------------------|---------------|
| 1 | 23°07'57"N., 121°25'13"E. | 90 | 110年7月28日 Jul. 28, 2021 | - |

說明 (Note) :

浮標為裝有每 2 秒一閃黃色閃光夜間警示燈之黃色圓球浮體，直徑 1.2 公尺及高度 0.6 公尺。

Sphere buoy is painted in yellow with a warning light (Fl.Y.2s), 1.2m diameter, and 0.6m height.