



海軍大氣海洋局航船布告

中華民國110年3月23日

41 高雄港 — 燈標資料修正

- 依據 1.交通部航港局航標資料。
2.臺灣港務股份有限公司高雄港務分公司航標資料。
3.高雄市政府報告書。
4.台灣中油公司資訊。
5.海軍大氣海洋局實測資料。
- 說明 修正高雄港燈標資料。
- 位置 詳如附件。
- 海圖 0341A - 0341B - 0341C - 04504
- 刊物 中華民國燈表(109年第12版, 刊物第五種), 第105~122頁。

海軍大氣海洋局局長
海軍上校 孫永大

NOTICE to MARINERS

Published by Naval Meteorological & Oceanographic Office, R.O.C.

Mar-23-2021

41 Kaohsiung Port – Beacon Information Modified

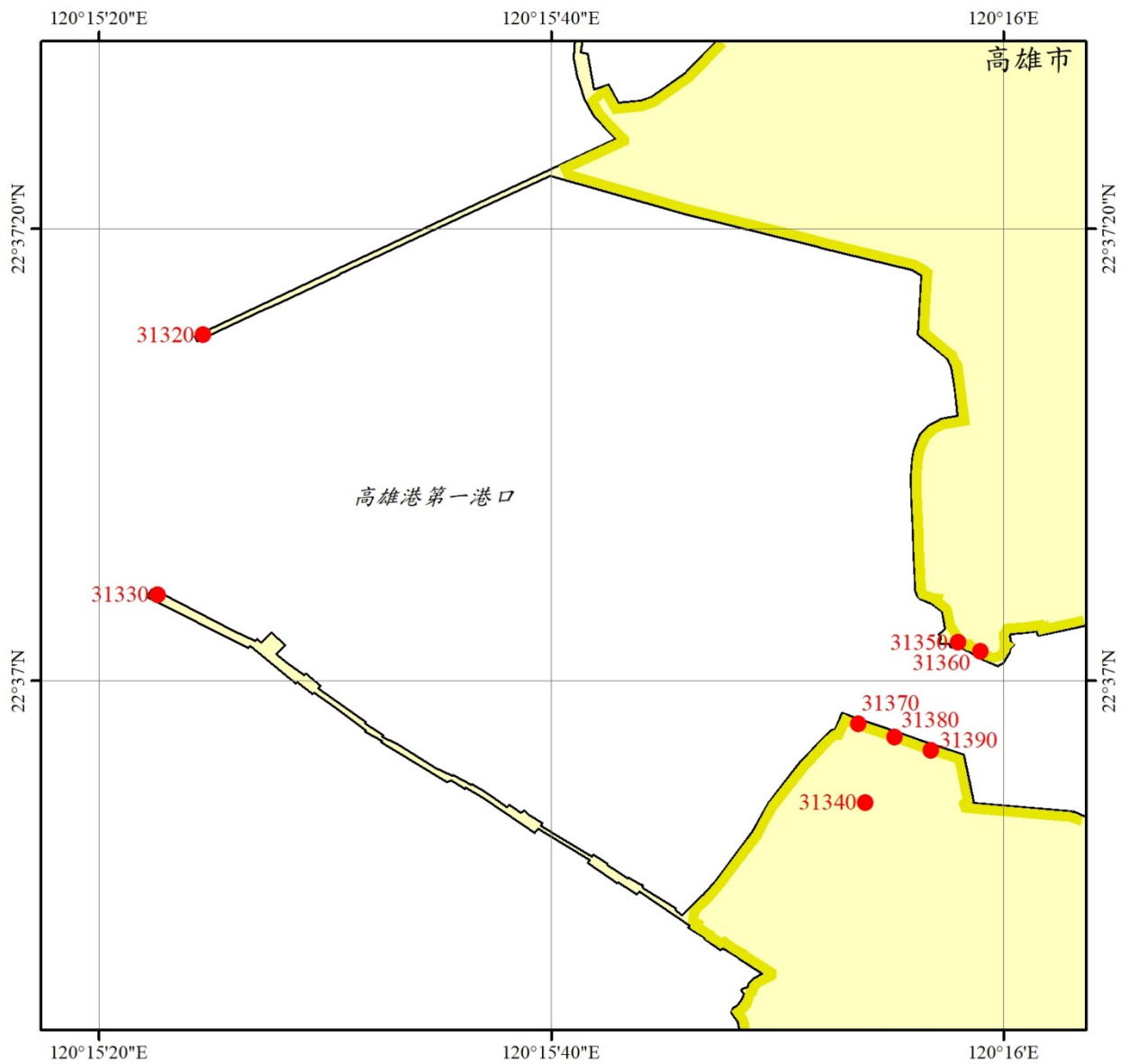
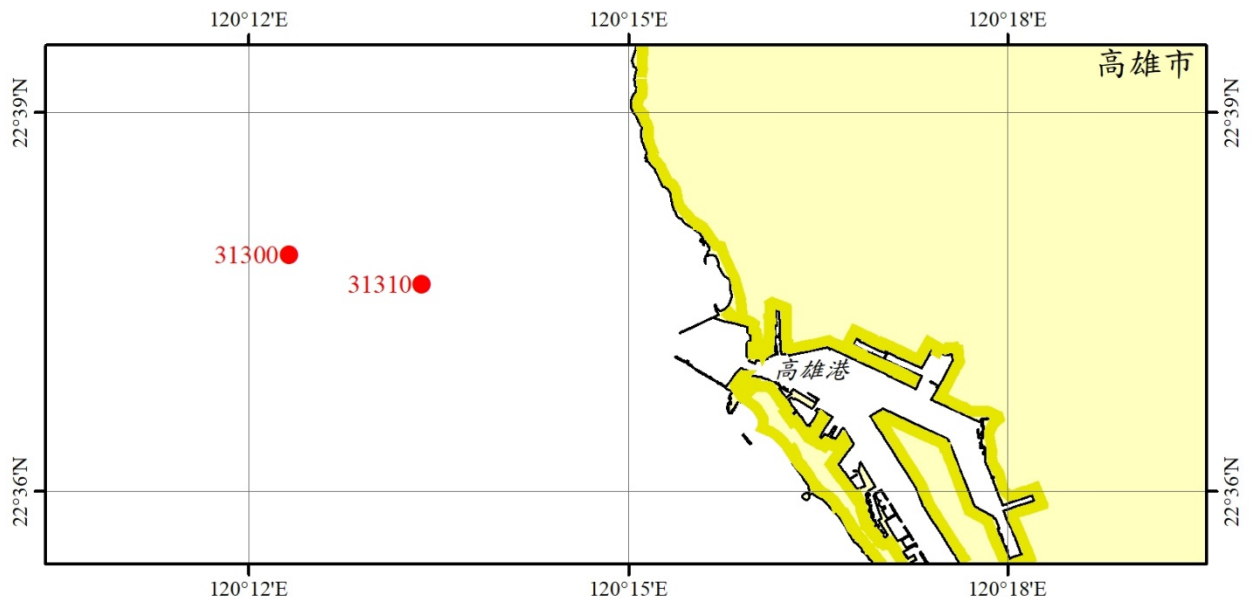
- Source 1. Beacon Information from Maritime and Port Bureau, MOTC.
2. Beacon information from Port of Kaohsiung, TIPC.
3. Reports from Kaohsiung City Government.
4. Information from CPC Corporation, Taiwan.
5. Surveyed by NMOO.
- Details The details of the beacon, located in the Kaohsiung port, had been modified.
- Position See attachment.
- Chart affected 0341A - 0341B - 0341C - 04504
- Publication affected Pub. No.5 List of Lights (Edition 12, 2020), Page 105~122.

CAPT. Yung-Da Sun
Commanding Officer, NMOO

中華民國燈表 (List of Lights)

編號 No.	燈名 Name	位置 Position 北緯(Lat. N) 東經(Lon. E)	燈質及光力 (燭光) Characteristics & Candle Power (candelas)	高程 高潮面起 (公尺) Elevation above HW (meter)	見距 (浬) Range (mile)	構造及高度 (公尺) Structure & Height (meter)	附註 Remarks
(1)	(2)	(3)	(4)	(5)	(6)	(7)	(8)
31300	高雄港 第一港口導航 虛擬航標(AIS) (F2)	22°37'52.0" 120°12'19.0"					臺灣港務公司管理
31310	高雄港 第一港口導航 虛擬航標(AIS) (F1)	22°37'38.0" 120°13'22.0"					臺灣港務公司管理
31320 (修正)	高雄港 北防波堤 燈杆	22°37'15.3" 120°15'24.6"	綠等相光 4 秒 Iso. G. 4s 明 2.0 秒；暗 2.0 秒	14.6	15.6*	綠色 圓柱(水泥) 13.7	交通部航港局管理 雷達標杆："G"
31330 (修正)	高雄港 南防波堤 燈杆	22°37'03.8" 120°15'22.6"	紅閃光 6 秒 Fl. R. 6s 明 0.6 秒；暗 5.4 秒	14.7	11.6*	紅色 圓柱(水泥) 13.7	交通部航港局管理
31340	高雄港 燈塔	22°36'54.6" 120°15'53.9"	白群閃光(4)30 秒 Fl(4). 30s 明 0.4 秒；暗 4.6 秒 明 0.4 秒；暗 4.6 秒 明 0.4 秒；暗 4.6 秒 明 0.4 秒；暗 14.6 秒 850,000	58.2	25.2*	白色 八角塔(磚) 15.2	交通部航港局管理 明弧：320°-158°
31350 (修正)	高雄港 第一港口 燈杆 (1)	22°37'01.7" 120°15'58.0"	綠定光 F. G.	37.5	5.0	灰色 圓柱(金屬) 2.0	臺灣港務公司管理
31360	高雄港 第一港口 燈杆 (2)	22°37'01.3" 120°15'59.0"	綠定光 F. G.	30.7	5.0	紅白相間橫紋 圓柱(金屬) 7.3	臺灣港務公司管理
31370 (修正)	高雄港 第一港口 燈杆 (3)	22°36'58.1" 120°15'53.6"	紅定光 F. R.	28.9	5.0	灰色 圓杆(水泥) 7.0	臺灣港務公司管理
31380	高雄港 第一港口 燈杆 (4)	22°36'57.5" 120°15'55.2"	紅綠定光 F. RG.	29.0	5.0	灰色 圓杆(水泥) 7.0	臺灣港務公司管理
31390	高雄港 第一港口 燈杆 (5)	22°36'56.9" 120°15'56.8"	紅定光 F. R.	29.5	5.0	灰色 圓杆(水泥) 7.0	臺灣港務公司管理

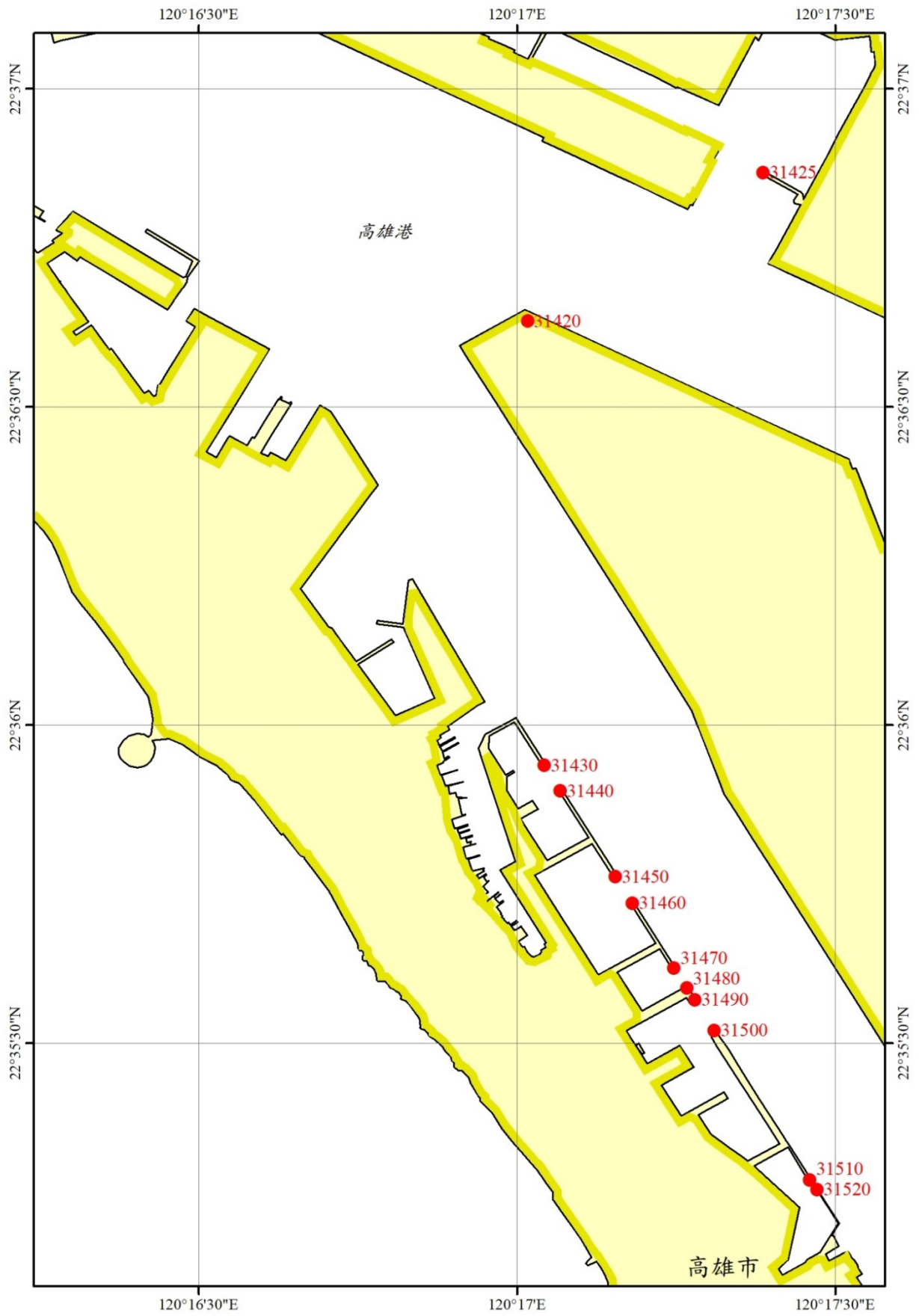
修正:31320、31330、31350、31370



編號	燈名	位置	燈質及光力 (燭光)	高程 高潮面起 (公尺)	見距 (哩)	構造及高度 (公尺)	附註
No.	Name	Position 北緯(Lat. N) 東經(Lon. E)	Characteristics & Candle Power (candelas)	Elevation above HW (meter)	Range (mile)	Structure & Height (meter)	Remarks
(1)	(2)	(3)	(4)	(5)	(6)	(7)	(8)
31400 (刪除)	高雄港 142 號碼頭 前導燈	22°36'46.7" 120°16'25.4"	紅等相光 6 秒 Iso. R. 6s 明 3.0 秒; 暗 3.0 秒	28.1	3.0	黃色 三角架(金屬) 5.7	臺灣港務公司管理
31410 (刪除)	高雄港 142 號碼頭 後導燈	22°36'43.9" 120°16'29.8"	紅閃光 4 秒 Fl. R. 4s	3.6	3.0	灰色 杆形 1.2	臺灣港務公司管理
31420	高雄港 第一貨櫃中心 導燈	22°36'38.1" 120°17'01.0"	熄 exting	59.0	3.0	白色 圓柱(金屬) 36.8	臺灣港務公司管理
31425	高雄港 擋浪堤頭燈	22°36'52.1" 120°17'23.2"	黃閃光 4 秒 Fl. Y. 4s 明 0.5 秒; 暗 3.5 秒		7.1	黃色 圓柱(金屬) 4.0	臺灣港務公司管理
31430	高雄港 港勤船渠北 燈杆	22°35'56.2" 120°17'02.6"	紅閃光 4 秒 Fl. R. 4s 明 0.5 秒; 暗 3.5 秒	26.5	8.9	紅色 圓柱(金屬) 4.8	臺灣港務公司管理
31440	高雄港 港勤船渠南 燈杆	22°35'53.8" 120°17'04.1"	綠閃光 4 秒 Fl. G. 4s 明 0.5 秒; 暗 3.5 秒	26.6	8.9	綠色 圓柱(金屬) 4.8	臺灣港務公司管理
31450	高雄港 海事工作船渠 北防波堤 燈杆	22°35'45.7" 120°17'09.3"	熄 exting	26.7		紅色 圓柱(金屬) 4.9	臺灣港務公司管理
31460	高雄港 海事工作船渠 南防波堤 燈杆	22°35'43.2" 120°17'10.9"	熄 exting	26.8		綠色 圓柱(金屬) 4.9	臺灣港務公司管理
31470 (修正)	高雄港 淺水碼頭 北防波堤 燈杆	22°35'37.1" 120°17'14.8"	熄 exting	26.7		紅色 圓柱(金屬) 4.9	海洋委員會海巡署管理
31480 (修正)	高雄港 淺水碼頭 南防波堤 燈杆	22°35'35.2" 120°17'16.0"	熄 exting	27.0		綠色 圓柱(金屬) 4.9	海洋委員會海巡署管理
31490	旗津漁港 北防波堤 燈杆	22°35'34.1" 120°17'16.8"	紅閃光 4 秒 Fl. R. 4s 明 0.5 秒; 暗 3.5 秒	26.7	3.0	紅色 圓柱(金屬) 4.6	高雄市政府管理
31500	旗津漁港 南防波堤 燈杆	22°35'31.2" 120°17'18.6"	綠閃光 4 秒 Fl. G. 4s 明 0.5 秒; 暗 3.5 秒	26.8	3.0	綠色 圓柱(金屬) 4.6	高雄市政府管理
31510	大汕頭漁港 北防波堤 燈杆	22°35'17.1" 120°17'27.6"	紅閃光 4 秒 Fl. R. 4s 明 0.5 秒; 暗 3.5 秒	26.2	3.0	紅色 圓柱(金屬) 4.4	高雄市政府管理

刪除:31400、31410

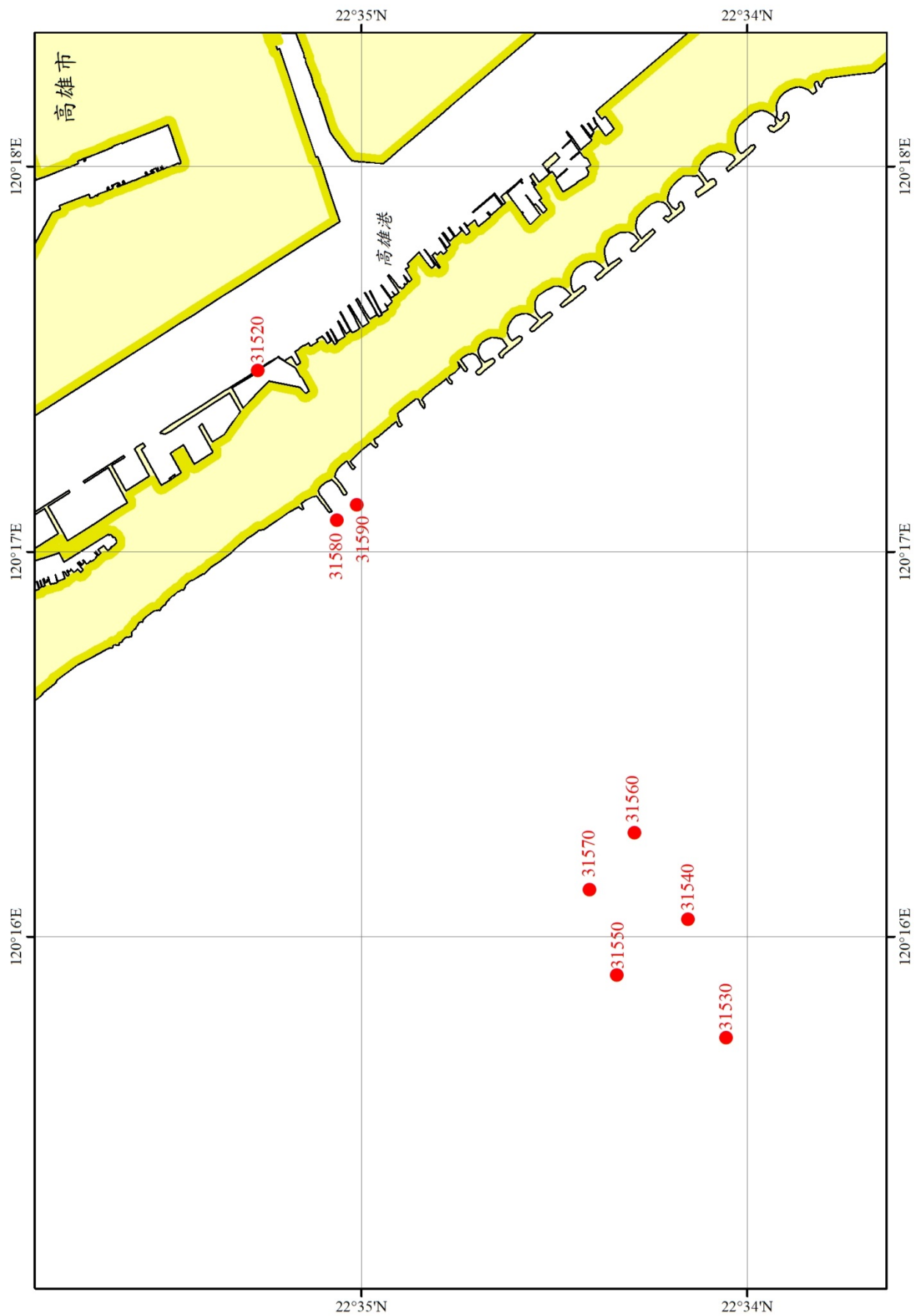
修正:31470、31480



編號	燈名	位置	燈質及光力 (燭光)	高程 高潮面起 (公尺)	見距 (哩)	構造及高度 (公尺)	附註
No.	Name	Position 北緯(Lat. N) 東經(Lon. E)	Characteristics & Candle Power (candelas)	Elevation above HW (meter)	Range (mile)	Structure & Height (meter)	Remarks
(1)	(2)	(3)	(4)	(5)	(6)	(7)	(8)
31520	大汕頭漁港 南防波堤 燈杆	22°35'16.2" 120°17'28.3"	綠閃光 4 秒 Fl. G. 4s	25.4	3.0	綠色 圓杆(金屬) 3.6	高雄市政府管理 現況：熄(exting)
31530 (修正)	中洲污水處理廠 放流管 燈浮 (1)	22°34'03.2" 120°15'44.4"	紅閃光 6 秒 Fl. R. 6s	1.5	2.5	紅色 錐形	高雄市政府管理
31540 (修正)	中洲污水處理廠 放流管 燈浮 (2)	22°34'09.2" 120°16'02.8"	紅閃光 6 秒 Fl. R. 6s	1.5	2.5	紅色 錐形	高雄市政府管理
31550 (修正)	中洲污水處理廠 放流管 燈浮 (3)	22°34'20.2" 120°15'54.1"	紅閃光 6 秒 Fl. R. 6s	1.5	2.5	紅色 錐形	高雄市政府管理
31560 (修正)	中洲污水處理廠 放流管 燈浮 (4)	22°34'17.5" 120°16'16.3"	紅閃光 6 秒 Fl. R. 6s	1.5	2.5	紅色 錐形	高雄市政府管理
31570 (修正)	中洲污水處理廠 放流管 燈浮 (5)	22°34'24.5" 120°16'07.4"	紅閃光 6 秒 Fl. R. 6s	1.5	2.5	紅色 錐形	高雄市政府管理
31580 (修正)	中洲污水處理廠 放流管 燈杆 (6)	22°35'03.8" 120°17'04.9"	紅閃光 6 秒 Fl. R. 6s	5.0	2.5	紅色 圓杆(金屬)	高雄市政府管理
31590 (修正)	中洲污水處理廠 放流管 燈杆 (7)	22°35'00.8" 120°17'07.3"	紅閃光 6 秒 Fl. R. 6s	5.0	2.5	紅色 圓杆(金屬)	高雄市政府管理
31600 (刪除)	中洲污水處理廠 放流管 浮標 (1)	22°34'20.6" 120°16'05.8"	紅閃光 4 秒 Fl. R. 4s		10.0	黃色 罐形 1.2	高雄市政府管理
31610 (刪除)	中洲污水處理廠 放流管 浮標 (2)	22°34'16.2" 120°16'03.6"	紅閃光 4 秒 Fl. R. 4s		10.0	黃色 罐形 1.2	高雄市政府管理

刪除：31600、31610

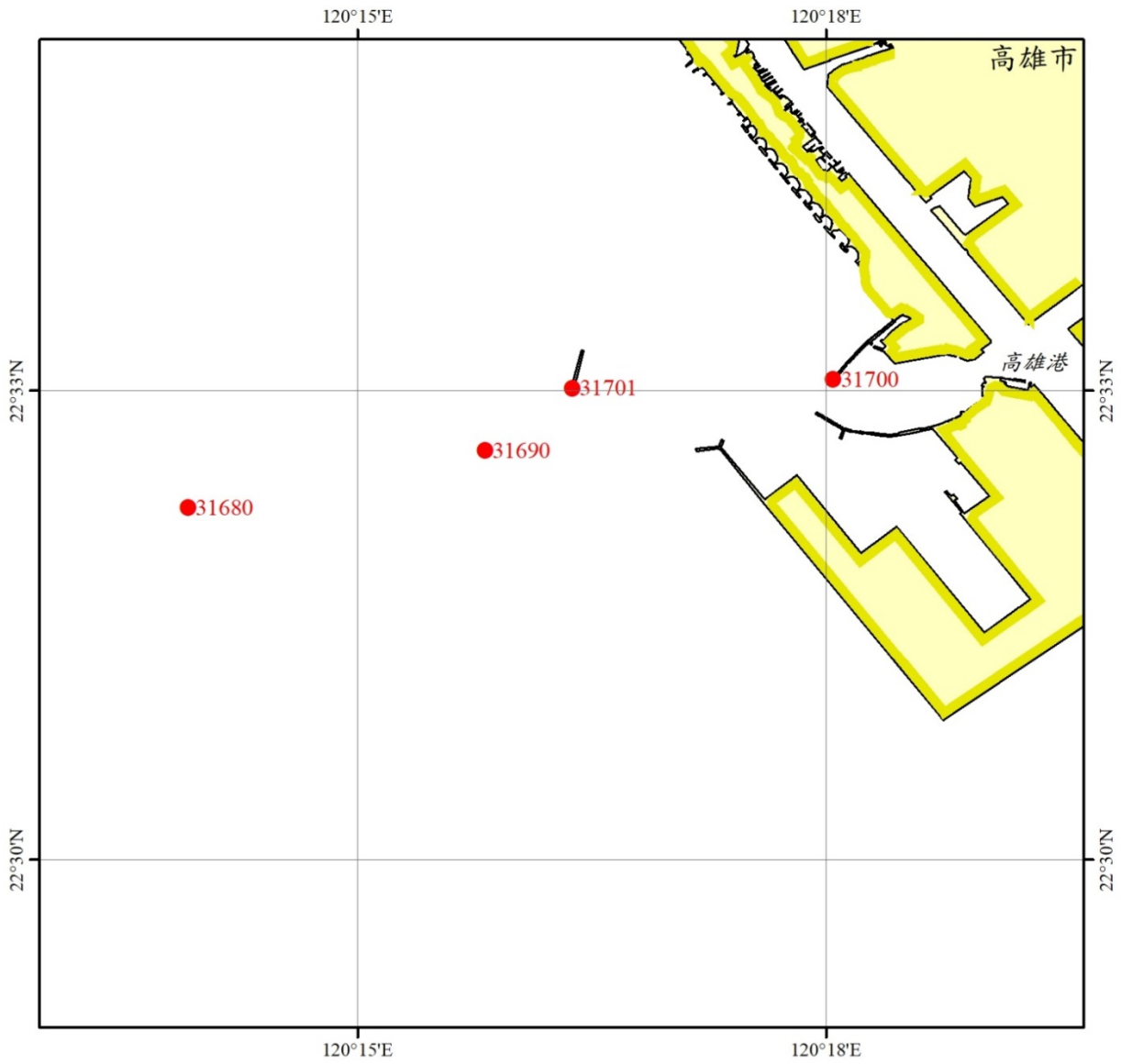
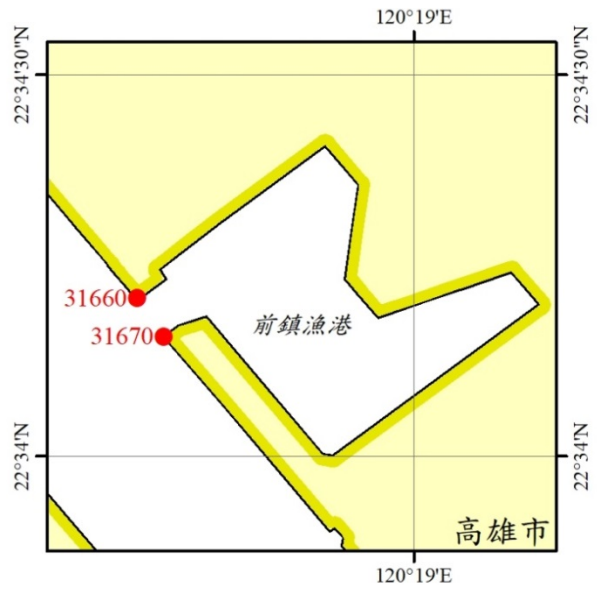
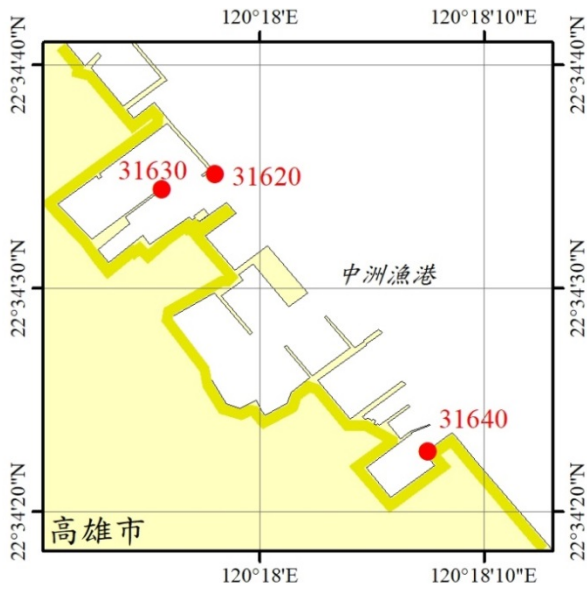
修正：31530、31540、31550、31560、31570、31580、31590



編號	燈名	位置	燈質及光力 (燭光)	高程 高潮面起 (公尺)	見距 (哩)	構造及高度 (公尺)	附註
No.	Name	Position 北緯(Lat. N) 東經(Lon. E)	Characteristics & Candle Power (candelas)	Elevation above HW (meter)	Range (mile)	Structure & Height (meter)	Remarks
(1)	(2)	(3)	(4)	(5)	(6)	(7)	(8)
31620	中洲漁港 北外防波堤 燈杆	22°34'35.1" 120°17'58.0"	紅閃光 4 秒 Fl. R. 4s 明 0.5 秒; 暗 3.5 秒	24.8	3.0	紅色 圓杆(金屬) 3.3	高雄市政府管理
31630	中洲漁港 北內防波堤 燈杆	22°34'34.4" 120°17'55.6"	綠閃光 3 秒 Fl. G. 3s	24.8	3.0	綠色 圓杆(金屬) 3.3	高雄市政府管理 現況：熄(exting)
31640	中洲漁港 南內防波堤 燈杆	22°34'22.7" 120°18'07.5"	熄 exting	26.7		灰色 圓杆(金屬) 5.3	
31650 (刪除)	前鎮漁港 漁會 燈杆	22°34'14.7" 120°18'37.5"	熄 exting	3.6		白色 圓柱(金屬) 2.5	
31660	前鎮漁港 北側 燈杆	22°34'12.4" 120°18'38.2"	綠閃光 4 秒 Fl. G. 4s 明 0.5 秒; 暗 3.5 秒	25.9	5.0	綠色 圓柱(金屬) 4.0	
31670	前鎮漁港 南側 燈杆	22°34'09.4" 120°18'40.3"	紅閃光 4 秒 Fl. R. 4s 明 0.5 秒; 暗 3.5 秒	25.9	4.0	綠色 圓柱(金屬) 4.0	農業委員會漁業署管理
31680	高雄港 第二港口導航 虛擬航標(AIS) (S2)	22°32'15.0" 120°13'55.0"					臺灣港務公司管理
31690	高雄港 第二港口導航 虛擬航標(AIS) (S1)	22°32'37.0" 120°15'49.0"					臺灣港務公司管理
31700 (修正)	高雄港 第二港口 北防波堤 燈杆	22°33'04.3" 120°18'02.8"	綠摩斯碼(D)10 秒 Mo(D). G. 10s 明 1.0 秒; 暗 1.0 秒 明 1.0 秒; 暗 1.0 秒 明 1.0 秒; 暗 5.0 秒	18.4	14.6	綠色 四角塔(水泥) 14.5	交通部航港局管理 雷達標杆: "Y"
31701	高雄港 第二港口 北離岸防波堤 燈杆	22°33'00.9" 120°16'22.5"	綠閃光 6 秒 Fl. G. 6s 明 1.5 秒; 暗 4.5 秒	26.8	14	綠色 圓錐塔(水泥) 20.3	交通部航港局管理

刪除：31650

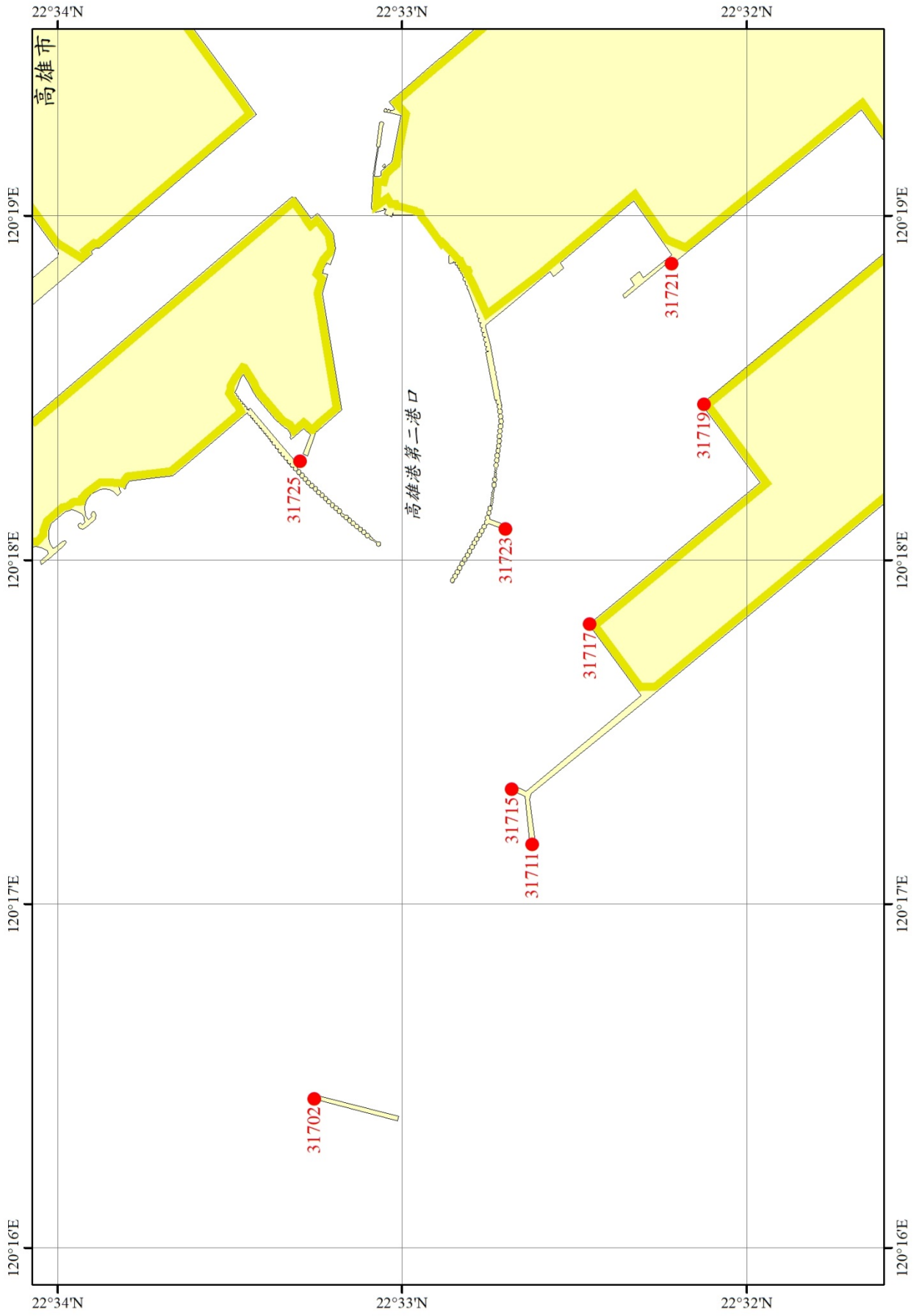
修正：31700



編號	燈名	位置	燈質及光力 (燭光)	高程 高潮面起 (公尺)	見距 (哩)	構造及高度 (公尺)	附註
No.	Name	Position 北緯(Lat. N) 東經(Lon. E)	Characteristics & Candle Power (candelas)	Elevation above HW (meter)	Range (mile)	Structure & Height (meter)	Remarks
(1)	(2)	(3)	(4)	(5)	(6)	(7)	(8)
31702	高雄港 第二港口 北離岸防波堤 燈杆	22°33'15.4" 120°16'26.1"	黃閃光 4 秒 Fl. Y. 4s 明 1.0 秒；暗 3.0 秒		9	黃色 (金屬) 7.3	交通部航港局管理
31711 (修正)	高雄港 第二港口 南外防波堤 燈杆	22°32'37.4" 120°17'10.4"	紅閃光 6 秒 Fl. R. 6s 明 1.5 秒；暗 4.5 秒	26.7	14	紅色 圓塔(水泥) 19.0	
31712 (刪除)	高雄港 第二港口 南防波堤警示 燈杆 (1)	22°32'51.4" 120°17'55.6"	黃閃光 4 秒 Fl. Y. 4s 明 1.0 秒；暗 3.0 秒	31.8	8.9	黃色 圓柱(金屬) 7.0	
31713 (刪除)	高雄港 第二港口 南防波堤警示 燈杆 (2)	22°32'51.7" 120°17'56.2"	黃閃光 1.5 秒 Fl. Y. 1.5s 明 0.5 秒；暗 1.0 秒	27.4	5.0	黃色 杆(金屬) 3.0	
S01 31715	高雄港 洲際貨櫃中心 西防波堤 燈杆	22°32'40.9" 120°17'20.1"	黃閃光 4 秒 Fl. Y. 4s 明 1.0 秒；暗 3.0 秒	31.8	8.9	黃色 圓柱(金屬) 7.0	
S03 31717	高雄港 洲際貨櫃中心 碼頭轉角 燈杆 (1)	22°32'27.3" 120°17'48.8"	熄 exting	28.3		黃色 圓柱(金屬) 4.5	
S04 31719	高雄港 洲際貨櫃中心 碼頭轉角 燈杆 (2)	22°32'07.4" 120°18'27.2"	熄 exting	28.2		黃色 圓柱(金屬) 4.5	
SI3 31721	高雄港 洲際貨櫃中心 碼頭轉角 燈杆 (3)	22°32'13.0" 120°18'51.7"	熄 exting	28.4		黃色 圓柱(金屬) 4.5	
SI1 31723	高雄港 洲際貨櫃中心 東防波堤 燈杆	22°32'42.0" 120°18'05.4"	熄 exting	31.4		黃色 圓柱(金屬) 7.0	
A2 31725	高雄港 第二港口 北防波堤內側北 燈杆	22°33'17.9" 120°18'17.2"	綠閃光 4 秒 Fl. G. 4S 明 0.5 秒；暗 3.5 秒	28.1	5.0	綠色 圓柱(金屬) 4.5	

刪除：31712、31713

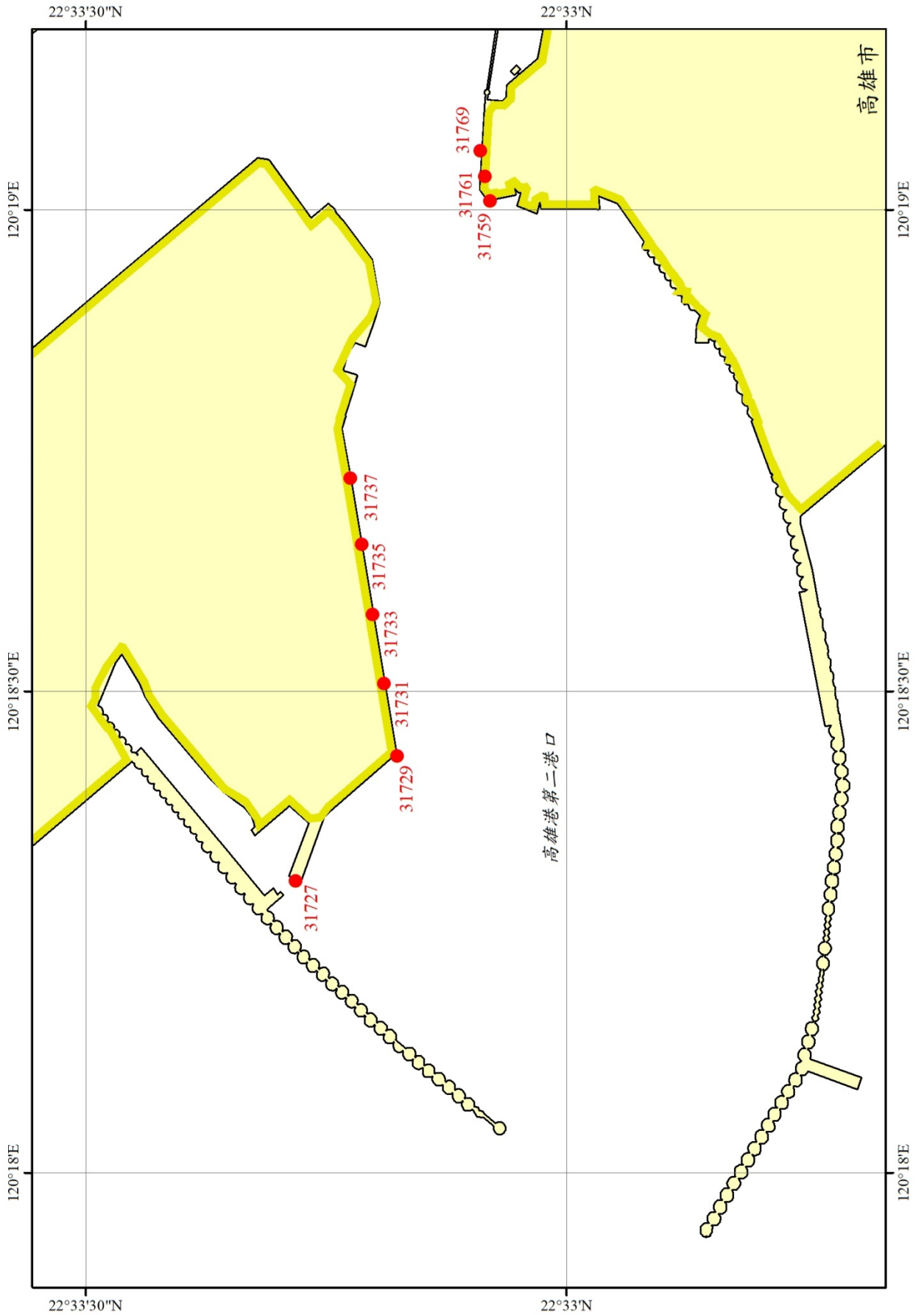
修正：31711



編號	燈名	位置	燈質及光力 (燭光)	高程 高潮面起 (公尺)	見距 (哩)	構造及高度 (公尺)	附註
No.	Name	Position 北緯(Lat. N) 東經(Lon. E)	Characteristics & Candle Power (candelas)	Elevation above HW (meter)	Range (mile)	Structure & Height (meter)	Remarks
(1)	(2)	(3)	(4)	(5)	(6)	(7)	(8)
A1 31727	高雄港 第二港口 北防波堤內側南 燈杆	22°33'16.9" 120°18'18.2"	紅閃光 4 秒 Fl. R. 4s 明 0.5 秒；暗 3.5 秒	26.6	5.0	紅色 圓柱(金屬) 4.5	
N8 31729 (修正)	高雄港 第二港口 航道北側 燈杆 (1)	22°33'10.5" 120°18'26.1"	綠閃光 4 秒 Fl. G. 4s 明 0.5 秒；暗 3.5 秒	38.7	8.9	紅白相間橫紋 圓柱(金屬) 14.5	臺灣港務公司管理
N6 31731 (修正)	高雄港 第二港口 航道北側 燈杆 (2)	22°33'11.3" 120°18'30.6"	綠閃光 4 秒 Fl. G. 4s 明 0.5 秒；暗 3.5 秒	38.6	8.9	紅白相間橫紋 圓柱(金屬) 14.5	臺灣港務公司管理
N5 31733 (修正)	高雄港 第二港口 航道北側 燈杆 (3)	22°33'12.2" 120°18'34.9"	綠閃光 4 秒 Fl. G. 4s 明 0.5 秒；暗 3.5 秒	38.7	8.9	紅白相間橫紋 圓柱(金屬) 14.5	臺灣港務公司管理
N7 31735 (修正)	高雄港 第二港口 航道北側 燈杆 (4)	22°33'12.8" 120°18'39.2"	綠閃光 4 秒 Fl. G. 4s 明 0.5 秒；暗 3.5 秒	38.6	8.9	紅白相間橫紋 圓柱(金屬) 14.5	臺灣港務公司管理
N4 31737 (修正)	高雄港 第二港口 航道北側 燈杆 (5)	22°33'13.5" 120°18'43.3"	綠閃光 4 秒 Fl. G. 4s 明 0.5 秒；暗 3.5 秒	39.1	8.9	紅白相間橫紋 圓柱(金屬) 14.5	臺灣港務公司管理
31759 N9	高雄港 第二港口 航道南側 燈杆 (1)	22°33'04.8" 120°19'00.6"	紅閃光 4 秒 Fl. R. 4s 明 0.5 秒；暗 3.5 秒	37.3	8.9	紅白相間橫紋 圓柱(金屬) 14.5	
31760 (刪除)	高雄港 第二港口 燈杆 (1)	22°33'04.9" 120°19'01.8"	熄 exting	14.0		灰色 杆形 13.2	臺灣港務公司管理
31761 N10	高雄港 第二港口 航道南側 燈杆 (2)	22°33'05.1" 120°19'02.1"	紅閃光 4 秒 Fl. R. 4s 明 0.5 秒；暗 3.5 秒	37.3	8.9	紅白相間橫紋 圓柱(金屬) 14.5	
31769 N11	高雄港 第二港口 航道南側 燈杆 (3)	22°33'05.4" 120°19'03.7"	紅閃光 4 秒 Fl. R. 4s 明 0.5 秒；暗 3.5 秒	37.3	8.9	紅白相間橫紋 圓柱(金屬) 14.5	

刪除：31760

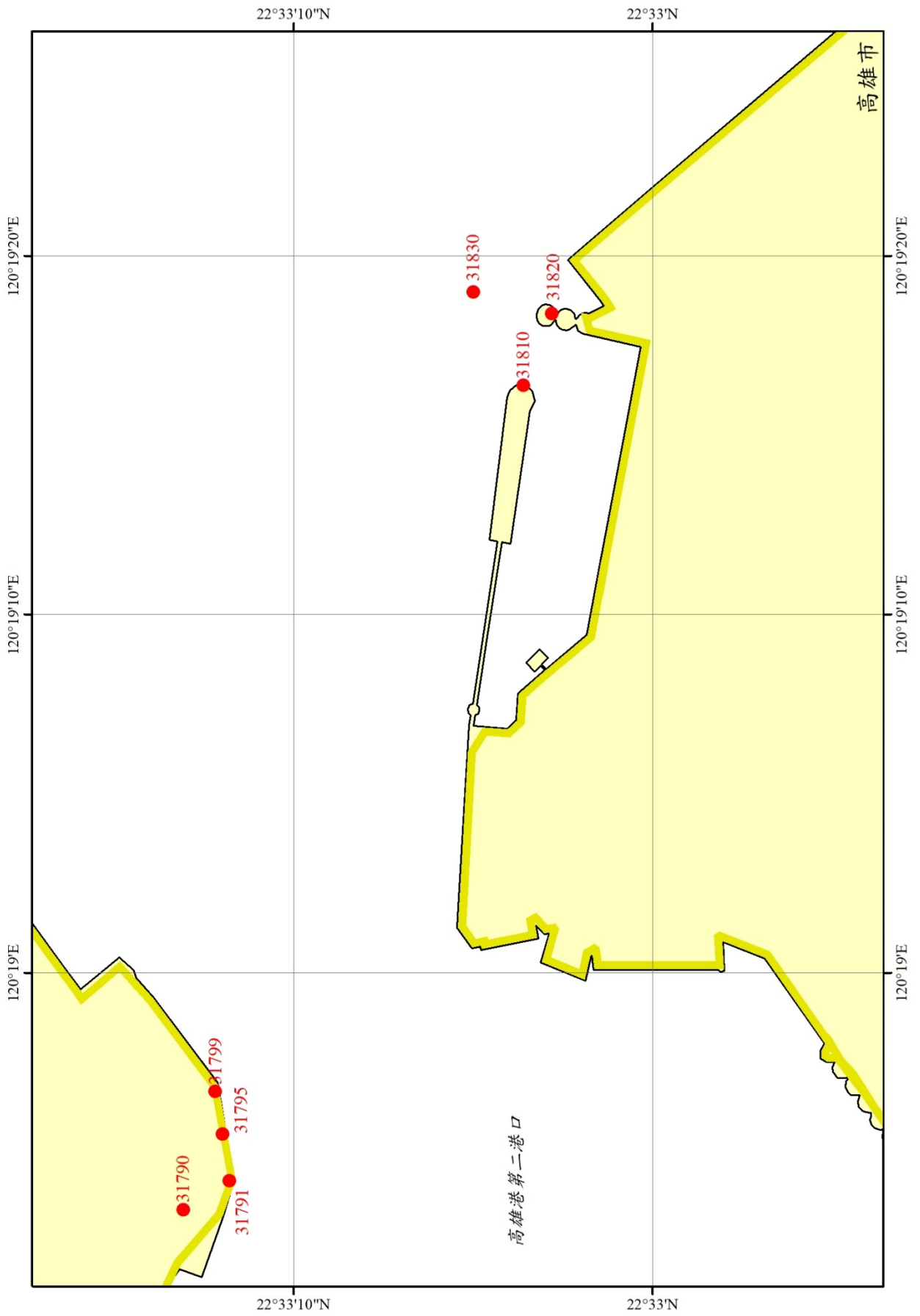
修正：31729、31731、31733、31735、31737



編號	燈名	位置	燈質及光力 (燭光)	高程 高潮面起 (公尺)	見距 (哩)	構造及高度 (公尺)	附註
No.	Name	Position 北緯(Lat. N) 東經(Lon. E)	Characteristics & Candle Power (candelas)	Elevation above HW (meter)	Range (mile)	Structure & Height (meter)	Remarks
(1)	(2)	(3)	(4)	(5)	(6)	(7)	(8)
31770 (刪除)	高雄港 第二港口 燈杆 (2)	22°33'04.8" 120°19'04.0"	2 紅定光 2F. R. (vert) 200	14.0	6.5	灰色 杆形 13.2	臺灣港務公司管理
31780 (刪除)	高雄港 第二港口 燈杆 (3)	22°33'04.7" 120°19'06.1"	2 紅定光 2F. R. (vert) 200	14.0	6.5	灰色 杆形 13.2	臺灣港務公司管理
31790	高雄港 第二港口 燈杆 (4)	22°33'13.1" 120°18'53.4"	2 綠定光 2F. G. (vert) 200	33.5	6.5	灰色 圓杆(水泥) 7.8	臺灣港務公司管理 現況：熄(exting)
31791 N3	高雄港 第二港口 航道北側 燈杆 (6)	22°33'11.8" 120°18'54.2"	綠閃光 4 秒 Fl. G. 4s 明 0.5 秒；暗 3.5 秒	37.2	8.9	紅白相間橫紋 圓柱(金屬) 14.5	
31795 N2	高雄港 第二港口 航道北側 燈杆 (7)	22°33'12.0" 120°18'55.5"	綠閃光 4 秒 Fl. G. 4s 明 0.5 秒；暗 3.5 秒	37.2	8.9	紅白相間橫紋 圓柱(金屬) 14.5	
31799 N1	高雄港 第二港口 航道北側 燈杆 (8)	22°33'12.2" 120°18'56.7"	綠閃光 4 秒 Fl. G. 4s 明 0.5 秒；暗 3.5 秒	37.1	8.9	紅白相間橫紋 圓柱(金屬) 14.5	
31800 (刪除)	高雄港 第二港口 燈杆 (5)	22°33'13.3" 120°18'56.8"	2 綠定光 2F. G. (vert) 200	14.0	6.5	灰色 杆形 13.2	臺灣港務公司管理
31810	高雄港 第二港口 第十船渠北堤 燈杆	22°33'03.6" 120°19'16.4"	紅閃光 3.5 秒 Fl. R. 3.5s 明 0.5 秒；暗 3.0 秒	28.9	8.9	紅色 圓柱(金屬) 6.0	臺灣港務公司管理
31820	高雄港 第二港口 第十船渠南堤 燈杆	22°33'02.8" 120°19'18.4"	綠閃光 3.5 秒 Fl. G. 3.5s 明 0.5 秒；暗 3.0 秒	27.5	8.9	綠色 圓柱(金屬) 6.0	臺灣港務公司管理
31830 (修正)	高雄港 第二港口 燈浮 (2)	22°33'05.0" 120°19'19.0"	紅閃光 3 秒 Fl. R. 3s 明 0.5 秒；暗 2.5 秒	3.0	4.0	紅色 柱形浮(金屬) 2.0	臺灣港務公司管理

刪除：31770、31780、31800

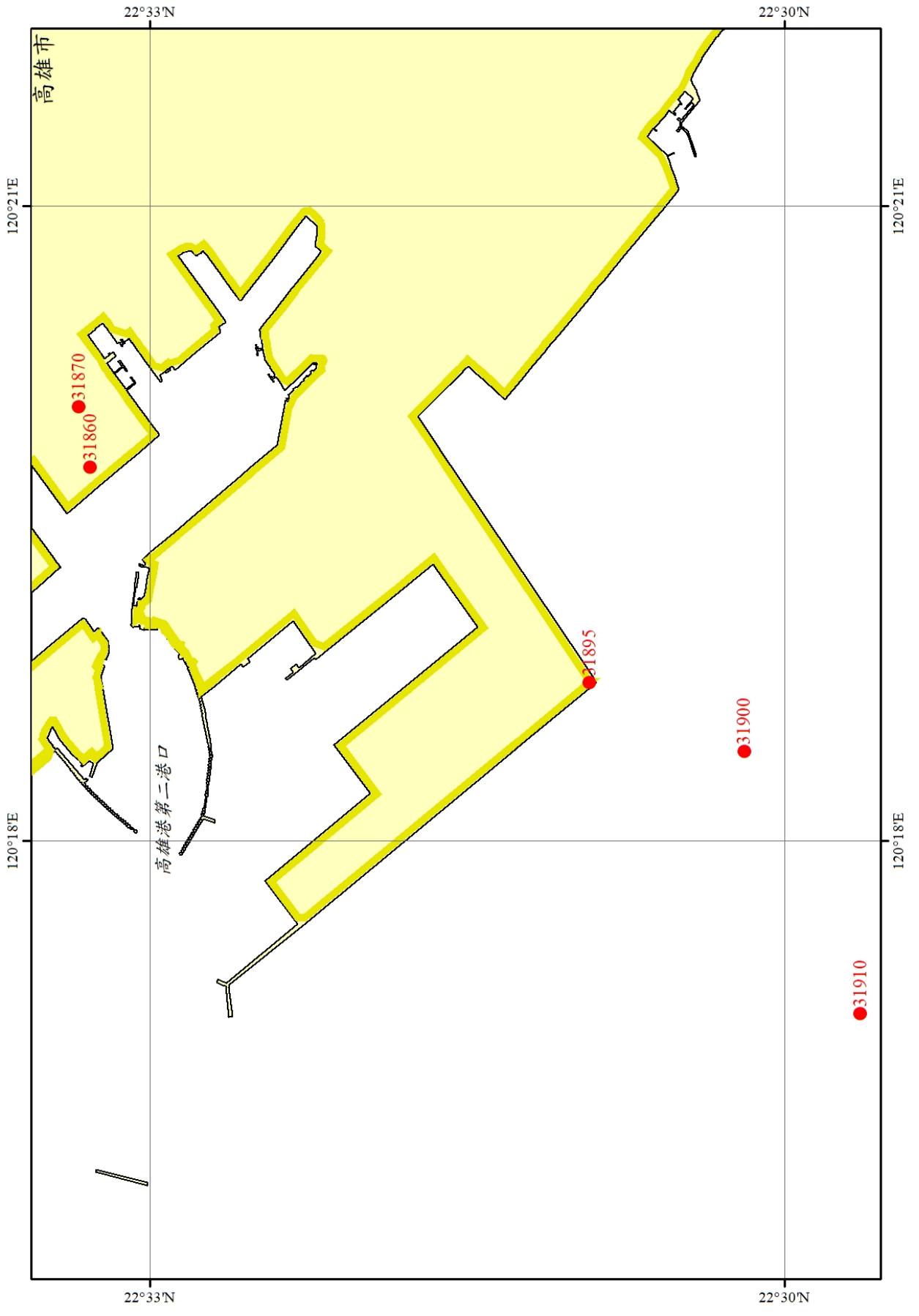
修正：31830



編號	燈名	位置	燈質及光力 (燭光)	高程 高潮面起 (公尺)	見距 (哩)	構造及高度 (公尺)	附註
No.	Name	Position 北緯(Lat. N) 東經(Lon. E)	Characteristics & Candle Power (candelas)	Elevation above HW (meter)	Range (mile)	Structure & Height (meter)	Remarks
(1)	(2)	(3)	(4)	(5)	(6)	(7)	(8)
31840 (刪除)	高雄港 第二港口 燈浮 (4)	22°32'55.2" 120°19'37.5"	紅閃光 3 秒 Fl. R. 3s 明 0.5 秒; 暗 2.5 秒	3.0	4.0	紅色 錐形 2.5	臺灣港務公司管理
31850 (刪除)	高雄港 第二港口 燈浮 (6)	22°32'43.6" 120°19'50.4"	紅閃光 3 秒 Fl. R. 3s 明 0.5 秒; 暗 2.5 秒	3.0	4.0	紅色 錐形 2.5	臺灣港務公司管理
31860 (修正)	高雄港 第二港口 前導燈	22°33'17.1" 120°19'46.2"	紅綠定光 F. RG.	64.1	5.0	灰色 圓柱(金屬) 頂標: 灰色△ 40.0	臺灣港務公司管理
31870 (修正)	高雄港 第二港口 後導燈	22°33'20.2" 120°20'03.4"	紅綠定光 F. RG.	74.0	5.0	灰色 圓柱(金屬) 頂標: 灰色▽ 50.0	臺灣港務公司管理
31880 (刪除)	大林 出水口導流堤 燈杆 (1)	22°31'47.2" 120°19'30.6"	熄 exting	12.3		圓柱(金屬) 2.5	
31890 (刪除)	大林 出水口導流堤 燈杆 (2)	22°31'46.2" 120°19'31.6"	熄 exting	12.3		圓柱(金屬) 2.5	
S02 31895	高雄港 洲際貨櫃中心 西防波堤南側 燈杆	22°30'55.4" 120°18'45.0"	黃閃光 4 秒 Fl. Y. 4s 明 1.0 秒; 暗 3.0 秒	37.7	5.0	黃色 圓柱(金屬) 4.5	
31900 (修正)	大林蒲 卸油浮標 (1)	22°30'11.6" 120°18'25.5"	白群閃光(2)15 秒 F1(2). 15s 明 1.0 秒; 暗 2.0 秒 明 1.0 秒; 暗 11.0 秒		10.0	紅色 罐形 3.2	臺灣中油公司管理 霧笛: 週期 20 秒 (鳴 2 秒; 靜 18 秒)
31910 (修正)	大林蒲 卸油浮標 (2)	22°29'38.7" 120°17'11.1"	白群閃光(4)15 秒 F1(4). 15s 明 1.0 秒; 暗 1.0 秒 明 1.0 秒; 暗 1.0 秒 明 1.0 秒; 暗 1.0 秒 明 1.0 秒; 暗 8.0 秒		10.0	紅色 罐形 3.2	臺灣中油公司管理 霧笛: 週期 20 秒 (鳴 2 秒; 靜 18 秒)

刪除：31840、31850、31880、31890

修正：31860、31870、31900、31910



編號	燈名	位置	燈質及光力 (燭光)	高程 高潮面起 (公尺)	見距 (哩)	構造及高度 (公尺)	附註
No.	Name	Position 北緯(Lat. N) 東經(Lon. E)	Characteristics & Candle Power (candelas)	Elevation above HW (meter)	Range (mile)	Structure & Height (meter)	Remarks
(1)	(2)	(3)	(4)	(5)	(6)	(7)	(8)
31915 (修正)	大林蒲 卸油浮標 (3)	22°28'23.7" 120°17'21.7"	摩斯電碼光(A)15秒 Mo(A).15s		10.0	紅色 罐形 3.2	臺灣中油公司管理 霧笛:週期 20 秒 (鳴 2 秒;靜 18 秒)
31920 (修正)	大林蒲 卸油浮標 (4)	22°28'50.5" 120°18'40.1"	混合群閃光(1+1)15秒 Fl(1+1).15s 明 1.0 秒;暗 1.0 秒 明 2.0 秒;暗 11.0 秒		10.0	紅色 罐形 3.2	臺灣中油公司管理 霧笛:週期 20 秒 (鳴 2 秒;靜 18 秒)

修正：31915、31920

