



海軍大氣海洋局航船布告

中華民國110年5月21日

89 (暫) 臺灣海域 — 操演

依據 海軍司令部110年5月13日國海戰訓字第1100035983號函。
說明 1. 110年6月執行空層空域操演。
2. 航行船隻於演習時間內，禁止進入該操演水域。
位置 詳如附件。
海圖 0350 - 0343 - 0348 - 0360 - 0313

海軍大氣海洋局局長
海軍上校 孫永大

NOTICE to MARINERS

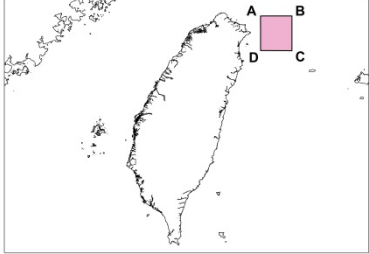
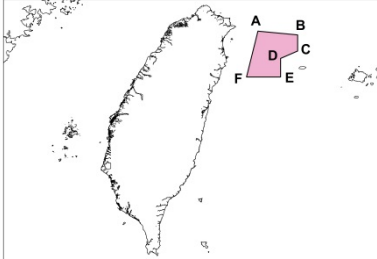
Published by Naval Meteorological & Oceanographic Office, R.O.C.

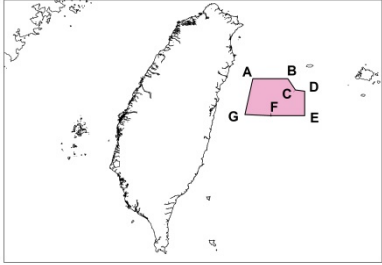
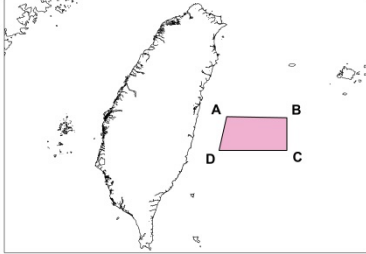
May-21-2021

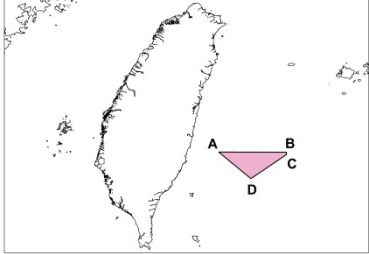
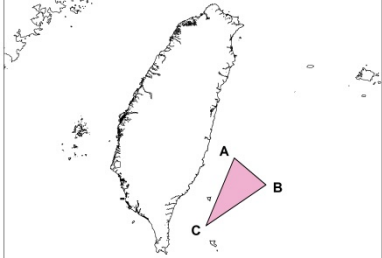
89 (T) Taiwan Waters – Exercise

Source Navy Command Headquarter, letter No. 1100035983 dated May 13, 2021.
Details 1. Military exercise will take place on June 2021.
2. During the exercise period, all vessels are prohibited from sailing the exercise waters.
Position See attachment.
Chart affected 0350 - 0343 - 0348 - 0360 - 0313

CAPT. Yung-Da Sun
Commanding Officer, NMOO

	日期 Date	起訖時間 Time	點位 Position (WGS84)												
(A)	20210602	0700-1100	<p>◎海軍空層空域操演(Navy Airspace Exercise)</p>  <table border="1" data-bbox="869 645 1334 763"> <tr> <td>A</td> <td>N 25°15'00.0", E 122°10'00.0"</td> </tr> <tr> <td>B</td> <td>N 25°15'00.0", E 122°40'00.0"</td> </tr> <tr> <td>C</td> <td>N 24°45'00.0", E 122°40'00.0"</td> </tr> <tr> <td>D</td> <td>N 24°45'00.0", E 122°10'00.0"</td> </tr> </table> <p>中心點： N 25°00'00.0"、E 122°25'00.0" 危險區域：中心點半徑 20 浬所涵蓋之範圍 Central point： N 25°00'00.0", E 122°25'00.0" Dangerous area： Central point with a radius of 20 nautical miles.</p>	A	N 25°15'00.0", E 122°10'00.0"	B	N 25°15'00.0", E 122°40'00.0"	C	N 24°45'00.0", E 122°40'00.0"	D	N 24°45'00.0", E 122°10'00.0"				
A	N 25°15'00.0", E 122°10'00.0"														
B	N 25°15'00.0", E 122°40'00.0"														
C	N 24°45'00.0", E 122°40'00.0"														
D	N 24°45'00.0", E 122°10'00.0"														
(B)	20210601	0800-1000	<p>◎海軍空層空域操演(Navy Airspace Exercise)</p>  <table border="1" data-bbox="869 1272 1334 1451"> <tr> <td>A</td> <td>N 24°57'00.0", E 122°20'00.0"</td> </tr> <tr> <td>B</td> <td>N 24°54'00.0", E 122°55'00.0"</td> </tr> <tr> <td>C</td> <td>N 24°41'00.0", E 122°55'00.0"</td> </tr> <tr> <td>D</td> <td>N 24°35'00.0", E 122°40'00.0"</td> </tr> <tr> <td>E</td> <td>N 24°20'00.0", E 122°40'00.0"</td> </tr> <tr> <td>F</td> <td>N 24°20'00.0", E 122°10'00.0"</td> </tr> </table> <p>中心點： N 24°40'00.0"、E 122°26'00.0" 危險區域：中心點半徑 20 浬所涵蓋之範圍 Central point： N 24°40'00.0", E 122°26'00.0" Dangerous area： Central point with a radius of 20 nautical miles.</p>	A	N 24°57'00.0", E 122°20'00.0"	B	N 24°54'00.0", E 122°55'00.0"	C	N 24°41'00.0", E 122°55'00.0"	D	N 24°35'00.0", E 122°40'00.0"	E	N 24°20'00.0", E 122°40'00.0"	F	N 24°20'00.0", E 122°10'00.0"
A	N 24°57'00.0", E 122°20'00.0"														
B	N 24°54'00.0", E 122°55'00.0"														
C	N 24°41'00.0", E 122°55'00.0"														
D	N 24°35'00.0", E 122°40'00.0"														
E	N 24°20'00.0", E 122°40'00.0"														
F	N 24°20'00.0", E 122°10'00.0"														

	日期 Date	起訖時間 Time	點位 Position (WGS84)														
(C)	20210601	0800-1000	<p>◎海軍空層空域操演(Navy Airspace Exercise)</p>  <table border="1" data-bbox="871 645 1334 855"> <tr><td>A</td><td>N 24°17'00.0", E 122°09'00.0"</td></tr> <tr><td>B</td><td>N 24°17'00.0", E 122°40'00.0"</td></tr> <tr><td>C</td><td>N 24°08'00.0", E 122°47'00.0"</td></tr> <tr><td>D</td><td>N 24°07'00.0", E 122°55'00.0"</td></tr> <tr><td>E</td><td>N 23°47'00.0", E 122°55'00.0"</td></tr> <tr><td>F</td><td>N 23°47'00.0", E 122°25'00.0"</td></tr> <tr><td>G</td><td>N 23°48'00.0", E 122°02'00.0"</td></tr> </table> <p>中心點： N 23°47'00.0"、E 122°22'00.0" 危險區域：中心點半徑 20 浬所涵蓋之範圍 Central point： N 23°47'00.0", E 122°22'00.0" Dangerous area： Central point with a radius of 20 nautical miles.</p>	A	N 24°17'00.0", E 122°09'00.0"	B	N 24°17'00.0", E 122°40'00.0"	C	N 24°08'00.0", E 122°47'00.0"	D	N 24°07'00.0", E 122°55'00.0"	E	N 23°47'00.0", E 122°55'00.0"	F	N 23°47'00.0", E 122°25'00.0"	G	N 23°48'00.0", E 122°02'00.0"
A	N 24°17'00.0", E 122°09'00.0"																
B	N 24°17'00.0", E 122°40'00.0"																
C	N 24°08'00.0", E 122°47'00.0"																
D	N 24°07'00.0", E 122°55'00.0"																
E	N 23°47'00.0", E 122°55'00.0"																
F	N 23°47'00.0", E 122°25'00.0"																
G	N 23°48'00.0", E 122°02'00.0"																
(D)	20210601	0800-1000	<p>◎海軍空層空域操演(Navy Airspace Exercise)</p>  <table border="1" data-bbox="871 1361 1334 1482"> <tr><td>A</td><td>N 23°45'00.0", E 122°01'00.0"</td></tr> <tr><td>B</td><td>N 23°44'00.0", E 122°55'00.0"</td></tr> <tr><td>C</td><td>N 23°17'00.0", E 122°55'00.0"</td></tr> <tr><td>D</td><td>N 23°17'00.0", E 121°54'00.0"</td></tr> </table> <p>中心點： N 23°30'00.0"、E 122°30'00.0" 危險區域：中心點半徑 20 浬所涵蓋之範圍 Central point： N 23°30'00.0", E 122°30'00.0" Dangerous area： Central point with a radius of 20 nautical miles.</p>	A	N 23°45'00.0", E 122°01'00.0"	B	N 23°44'00.0", E 122°55'00.0"	C	N 23°17'00.0", E 122°55'00.0"	D	N 23°17'00.0", E 121°54'00.0"						
A	N 23°45'00.0", E 122°01'00.0"																
B	N 23°44'00.0", E 122°55'00.0"																
C	N 23°17'00.0", E 122°55'00.0"																
D	N 23°17'00.0", E 121°54'00.0"																

	日期 Date	起訖時間 Time	點位 Position (WGS84)								
(E)	20210601	0800-1000	<p>◎海軍空層空域操演(Navy Airspace Exercise)</p>  <table border="1" data-bbox="871 645 1334 763"> <tr> <td>A</td> <td>N 23°15'00.0", E 121°54'00.0"</td> </tr> <tr> <td>B</td> <td>N 23°15'00.0", E 122°55'00.0"</td> </tr> <tr> <td>C</td> <td>N 23°13'00.0", E 122°55'00.0"</td> </tr> <tr> <td>D</td> <td>N 22°53'00.0", E 122°23'00.0"</td> </tr> </table> <p>中心點： N 23°04'00.0"、E 122°23'00.0" 危險區域：中心點半徑 20 浬所涵蓋之範圍 Central point： N 23°04'00.0", E 122°23'00.0" Dangerous area： Central point with a radius of 20 nautical miles.</p>	A	N 23°15'00.0", E 121°54'00.0"	B	N 23°15'00.0", E 122°55'00.0"	C	N 23°13'00.0", E 122°55'00.0"	D	N 22°53'00.0", E 122°23'00.0"
A	N 23°15'00.0", E 121°54'00.0"										
B	N 23°15'00.0", E 122°55'00.0"										
C	N 23°13'00.0", E 122°55'00.0"										
D	N 22°53'00.0", E 122°23'00.0"										
(F)	20210601	0700-1100	<p>◎海軍空層空域操演(Navy Airspace Exercise)</p>  <table border="1" data-bbox="871 1272 1334 1361"> <tr> <td>A</td> <td>N 23°13'00.0", E 121°52'00.0"</td> </tr> <tr> <td>B</td> <td>N 22°51'00.0", E 122°20'00.0"</td> </tr> <tr> <td>C</td> <td>N 22°17'00.0", E 121°27'00.0"</td> </tr> </table> <p>中心點： N 22°50'00.0"、E 121°56'00.0" 危險區域：中心點半徑 20 浬所涵蓋之範圍 Central point： N 22°50'00.0", E 121°56'00.0" Dangerous area： Central point with a radius of 20 nautical miles.</p>	A	N 23°13'00.0", E 121°52'00.0"	B	N 22°51'00.0", E 122°20'00.0"	C	N 22°17'00.0", E 121°27'00.0"		
A	N 23°13'00.0", E 121°52'00.0"										
B	N 22°51'00.0", E 122°20'00.0"										
C	N 22°17'00.0", E 121°27'00.0"										

※ 演習時間為本地時間
Exercise time is local time