



海軍大氣海洋局航船布告

中華民國111年5月25日

- 74** 花蓮港及附近 — 燈標資訊更新
- 依據 海軍大氣海洋局實測資料。
說明 更新燈標資訊。
海圖 如附件。
刊物 中華民國燈表(109年第12版, 刊物第五種), 如附件。
參考布告 111年第58及72號航船布告。

海軍大氣海洋局局長
海軍上校 孫永大

NOTICE to MARINERS

Published by Naval Meteorological & Oceanographic Office, R.O.C.

May-25-2022

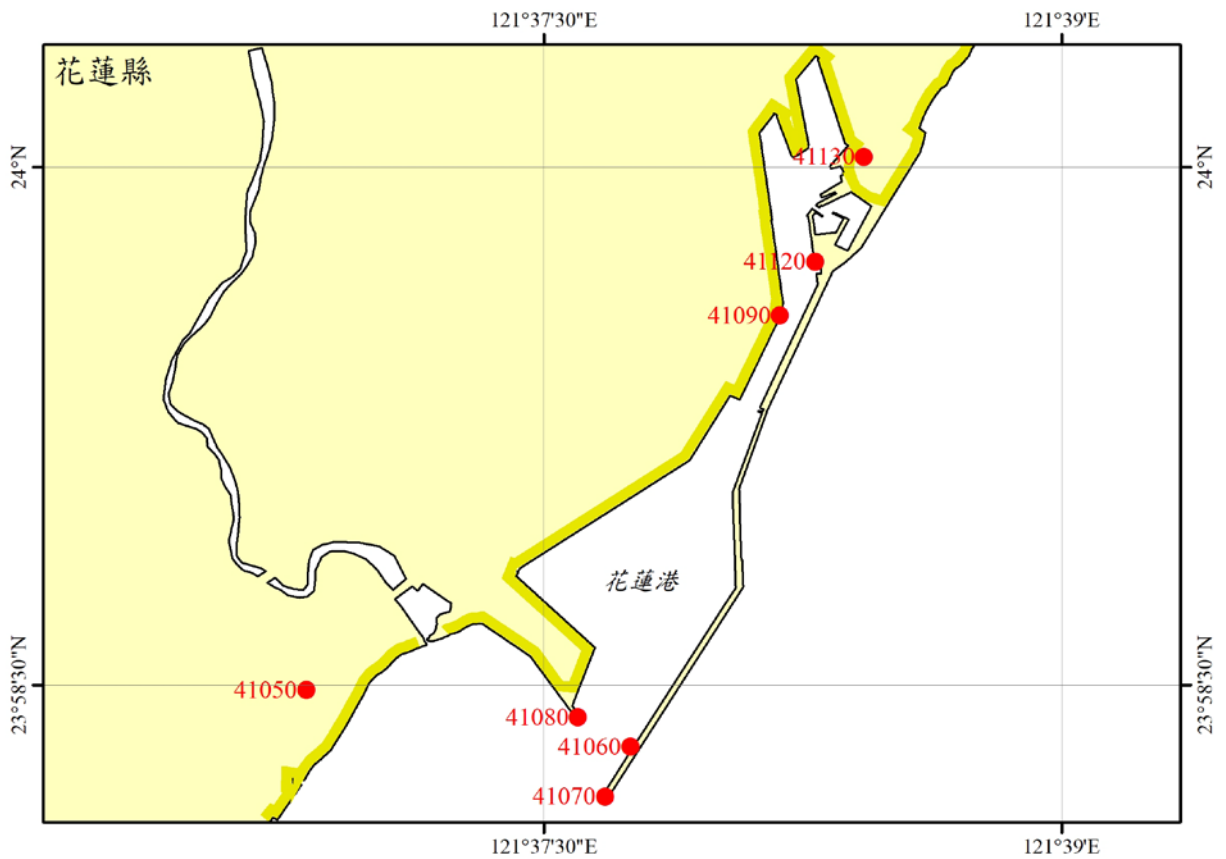
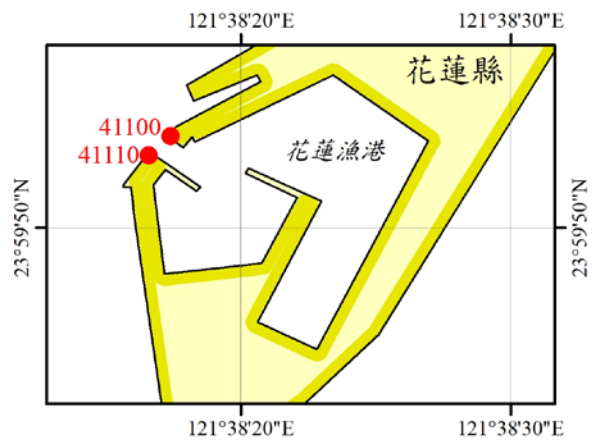
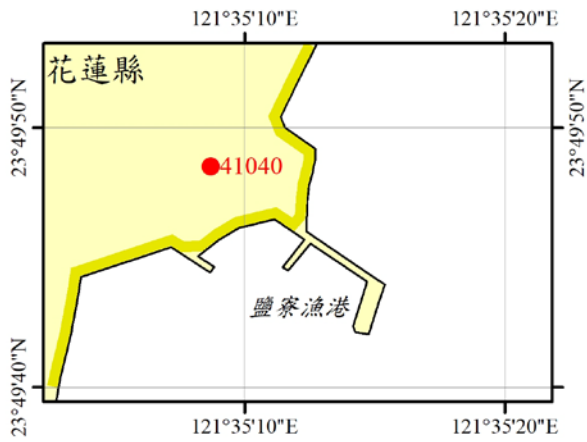
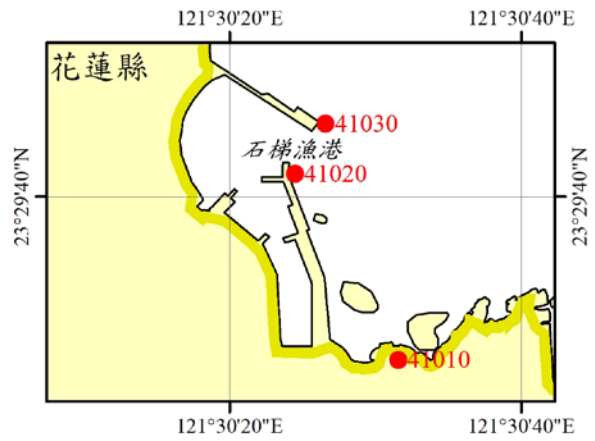
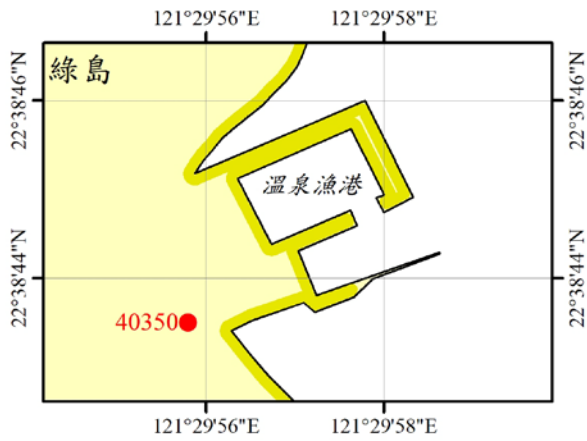
- 74** Hualien Port and Approaches – Light Information Updated
- Source Surveyed by NMOO.
Details Light information has been updated.
Chart affected See attachment.
Publication affected Pub. No.5 List of Lights (Edition 12th, 2020), See attachment.
Reference Former Notice 58 & 72/2022.

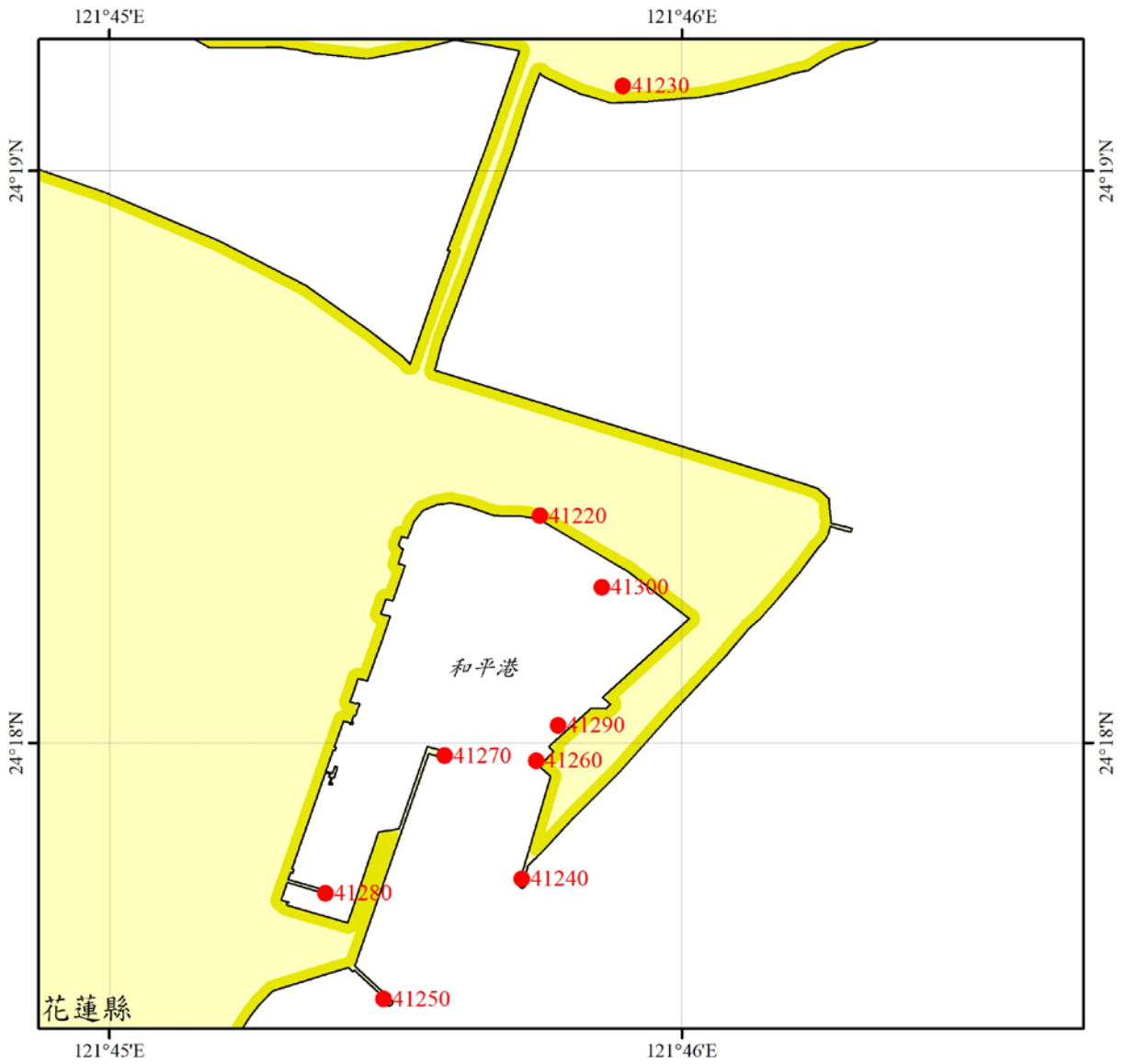
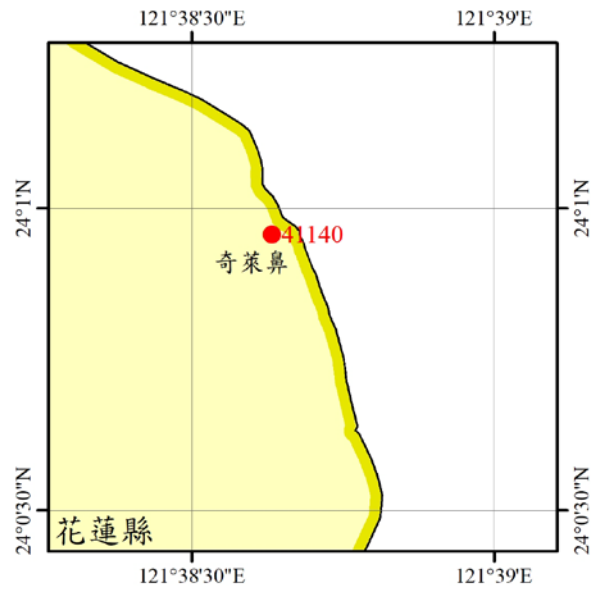
CAPT. Yung-Da Sun
Commanding Officer, NMOO

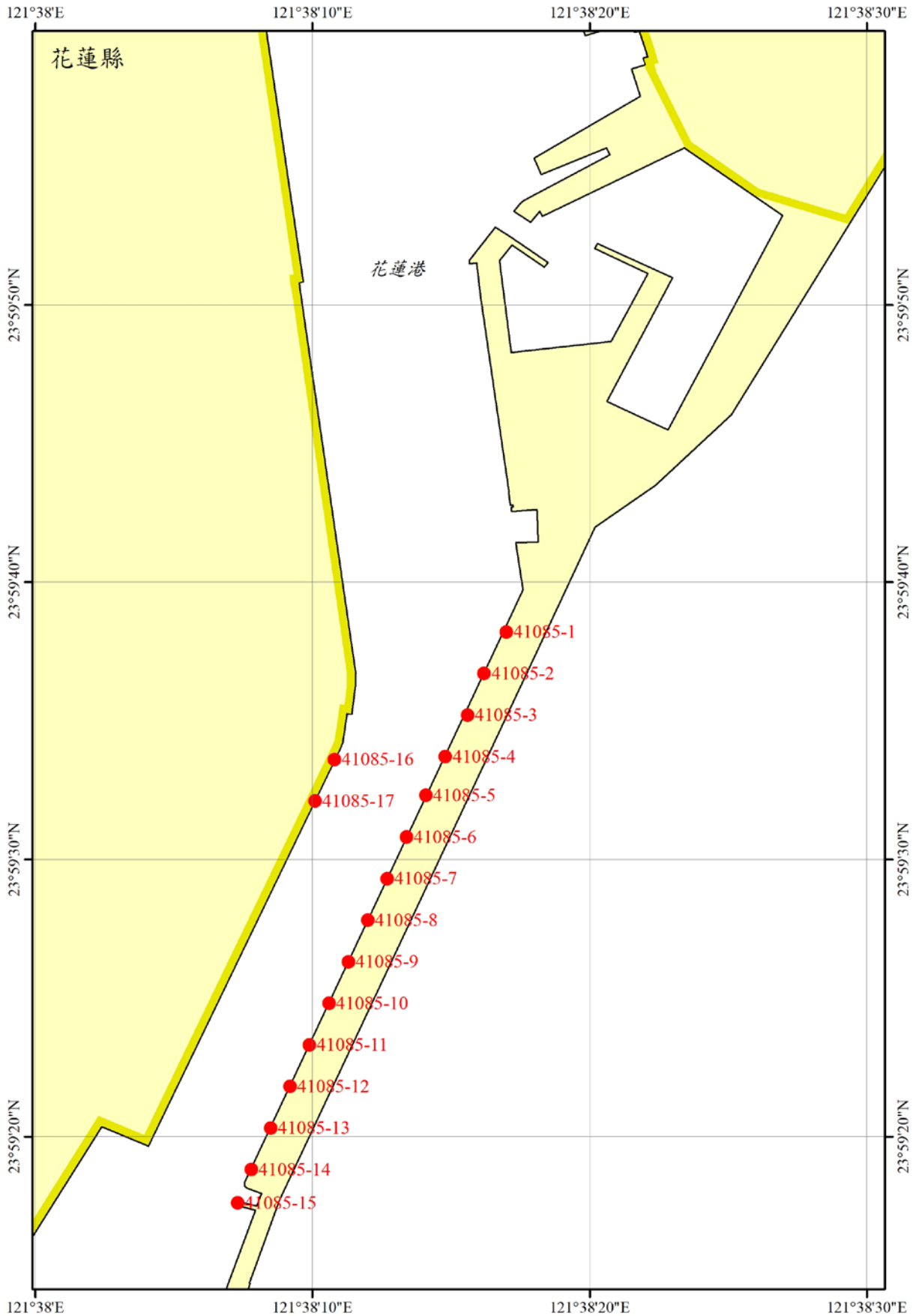
編號 No.	燈名 Name	位置 Position 北緯(Lat. N) 東經(Long. E) (WGS84)	燈質及光力 (燭光) Characteristics & Candle Power (candelas)	高度 高潮面起 (公尺) Elevation above HW (meter)	見距 (哩) Range (mile)	構造及高度 (公尺) Structure & Height (meter)	附註 Remarks, for signals, sectors	海圖 Chart affected
41050	花蓮港 燈塔	23°58'29.1" 121°36'48.8"	白群閃光(3)12秒 Fl(3).12s 明1.0秒；暗1.0秒 明1.0秒；暗1.0秒 明1.0秒；暗7.0秒 1,300	44.4	9.8	白色 四角塔架 (金屬) 28.4	交通部航港局 管理 環照燈	0349 - 0351 - 04518 - 0348 - 0350 - 0313
41060	花蓮港 東防波堤突堤 燈杆	23°58'19.3" 121°37'45.1"	紅閃光3秒 Fl.R.3s 明0.5秒；暗2.5秒 370	10.6	8.1	紅色 圓柱(混凝土) 8.8	交通部航港局 管理	0349 - 0351 - 04518 - 0350
41070	花蓮港 東防波堤 燈杆	23°58'10.6" 121°37'40.7"	紅閃光3秒 Fl.R.3s 明0.5秒；暗2.5秒 1,900	28.8	10.6	紅色 圓柱 (鋼筋混凝土) 22.8	交通部航港局 管理	0349 - 0351 - 04518 - 0348 - 0350 - 0313
41080	花蓮港 西防波堤突堤 燈杆	23°58'24.4" 121°37'36.0"	綠閃光3秒 Fl.G.3s 明0.5秒；暗2.5秒 1,900	17.5	12.5	綠色 圓柱(金屬) 11.0	交通部航港局 管理 雷達標杆：D	0349 - 0351 - 04518 - 0348 - 0350 - 0313
41090	花蓮港 助航 燈杆	23°59'34.2" 121°38'11.1"	紅定光 F.R.	2.9	2.0	黑色 圓杆(金屬) 1.7	臺灣港務分公 司管理	0349 - 0351 - 04518
41100	花蓮漁港 航道北側 燈杆	23°59'53.4" 121°38'17.4"	(熄)	2.5	1.6	紅色 圓柱(金屬) 1.6	花蓮縣政府 管理	0349 - 0351
41110	花蓮漁港 航道南側 燈杆	23°59'52.7" 121°38'16.6"	(熄)	2.2	1.6	紅色 圓柱(金屬) 2.5	花蓮縣政府 管理	0349 - 0351 - 04518
41120	花蓮港 前導燈	23°59'43.6" 121°38'17.2"	綠定光 F.G. 510	15.5	8.1	綠色 四角柱 (混凝土) 頂標：紅色△ 12.0	交通部航港局 管理 Dir：23.5° 明弧：除被陸地 部分遮蔽外，其 餘皆見燈光與 前導燈列成一 直線時，標示進 港中央航道	0349 - 0351 - 04518
41130	花蓮港 後導燈	24°00'01.8" 121°38'25.7"	紅定光 F.R. 510	24.5	8.1	紅色 四角柱 (混凝土) 頂標：白色▽ 20.7	交通部航港局 管理	0349 - 0351 - 04518
41140	奇萊鼻 燈塔	24°00'57.4" 121°38'38.0"	白等相光6秒 Iso.6s 明3.0秒；暗3.0秒 28,000	38.0	16.6	白色 五角塔 (鋼筋混凝土) 13.4	交通部航港局 管理 明弧： 150°-024°	0351 - 04518 - 0350 - 0313

編號 No.	燈名 Name	位置 Position 北緯(Lat. N) 東經(Long. E) (WGS84)	燈質及光力 (燭光) Characteristics & Candle Power (candelas)	高度 高潮面起 (公尺) Elevation above HW (meter)	見距 (浬) Range (mile)	構造及高度 (公尺) Structure & Height (meter)	附註 Remarks, for signals, sectors	海圖 Chart affected
41085 -1 (新增) (Add)	花蓮港 航道東側 燈桿(1)	23°59'38.2" 121°38'17.0"	白定光 F.	2.2		灰色 四角柱(水泥) 1.2		0349 - 0351
41085 -2 (新增) (Add)	花蓮港 航道東側 燈桿(2)	23°59'36.7" 121°38'16.2"	白定光 F.	2.2		灰色 四角柱(水泥) 1.2		同上 Ditto
41085 -3 (新增) (Add)	花蓮港 航道東側 燈桿(3)	23°59'35.2" 121°38'15.6"	白定光 F.	2.4		灰色 四角柱(水泥) 1.2		同上 Ditto
41085 -4 (新增) (Add)	花蓮港 航道東側 燈桿(4)	23°59'33.7" 121°38'14.8"	白定光 F.	2.4		灰色 四角柱(水泥) 1.2		同上 Ditto
41085 -5 (新增) (Add)	花蓮港 航道東側 燈桿(5)	23°59'32.3" 121°38'14.1"	白定光 F.	2.2		灰色 四角柱(水泥) 1.2		同上 Ditto
41085 -6 (新增) (Add)	花蓮港 航道東側 燈桿(6)	23°59'30.8" 121°38'13.4"	白定光 F.	2.4		灰色 四角柱(水泥) 1.2		同上 Ditto
41085 -7 (新增) (Add)	花蓮港 航道東側 燈桿(7)	23°59'29.3" 121°38'12.7"	白定光 F.	2.6		灰色 四角柱(水泥) 1.2		同上 Ditto
41085 -8 (新增) (Add)	花蓮港 航道東側 燈桿(8)	23°59'27.8" 121°38'12.0"	白定光 F.	2.6		灰色 四角柱(水泥) 1.2		同上 Ditto
41085 -9 (新增) (Add)	花蓮港 航道東側 燈桿(9)	23°59'26.3" 121°38'11.3"	白定光 F.	2.6		灰色 四角柱(水泥) 1.2		同上 Ditto
41085 -10 (新增) (Add)	花蓮港 航道東側 燈桿(10)	23°59'24.8" 121°38'10.6"	白定光 F.	2.6		灰色 四角柱(水泥) 1.2		同上 Ditto
41085 -11 (新增) (Add)	花蓮港 航道東側 燈桿(11)	23°59'23.3" 121°38'09.9"	白定光 F.	2.5		灰色 四角柱(水泥) 1.2		同上 Ditto
41085 -12 (新增) (Add)	花蓮港 航道東側 燈桿(12)	23°59'21.8" 121°38'09.2"	白定光 F.	2.6		灰色 四角柱(水泥) 1.2		同上 Ditto
41085 -13 (新增) (Add)	花蓮港 航道東側 燈桿(13)	23°59'20.3" 121°38'08.5"	白定光 F.	2.6		灰色 四角柱(水泥) 1.2		同上 Ditto
41085 -14 (新增) (Add)	花蓮港 航道東側 燈桿(14)	23°59'18.8" 121°38'07.8"	白定光 F.	2.5		灰色 四角柱(水泥) 1.2		同上 Ditto

編號 No.	燈名 Name	位置 Position 北緯(Lat. N) 東經(Long. E) (WGS84)	燈質及光力 (燭光) Characteristics & Candle Power (candelas)	高度 高潮面起 (公尺) Elevation above HW (meter)	見距 (浬) Range (mile)	構造及高度 (公尺) Structure & Height (meter)	附註 Remarks, for signals, sectors	海圖 Chart affected
41085 -15 (新增) (Add)	花蓮港 航道東側 燈桿(15)	23°59'17.6" 121°38'07.3"	白定光 F.	2.7		灰色 四角柱(水泥) 1.2		0349 - 0351
41085 -16 (新增) (Add)	花蓮港 航道西側 燈桿(1)	23°59'33.6" 121°38'10.8"	白定光 F.	2.4		灰色 四角柱(水泥) 1.2		同上 Ditto
41085 -17 (新增) (Add)	花蓮港 航道西側 燈桿(2)	23°59'32.1" 121°38'10.1"	白定光 F.	2.4		灰色 四角柱(水泥) 1.2		同上 Ditto
41085 -18 (新增) (Add)	花蓮港 航道西側 燈桿(3)	23°59'30.6" 121°38'09.4"	白定光 F.	2.5		灰色 四角柱(水泥) 1.2		同上 Ditto
41085 -19 (新增) (Add)	花蓮港 航道西側 燈桿(4)	23°59'29.1" 121°38'08.6"	黃定光 F.Y.	2.5		灰色 四角柱(水泥) 1.2		同上 Ditto
41085 -20 (新增) (Add)	花蓮港 航道西側 燈桿(5)	23°59'27.7" 121°38'07.9"	白定光 F.	2.5		灰色 四角柱(水泥) 1.2		同上 Ditto
41085 -21 (新增) (Add)	花蓮港 航道西側 燈桿(6)	23°59'26.2" 121°38'07.2"	白定光 F.	2.5		灰色 四角柱(水泥) 1.2		同上 Ditto
41085 -22 (新增) (Add)	花蓮港 航道西側 燈桿(7)	23°59'24.7" 121°38'06.5"	白定光 F.	2.5		灰色 四角柱(水泥) 1.2		同上 Ditto
41085 -23 (新增) (Add)	花蓮港 航道西側 燈桿(8)	23°59'22.8" 121°38'05.6"	白定光 F.	3.0		灰色 四角柱(水泥) 1.2		同上 Ditto
41085 -24 (新增) (Add)	花蓮港 航道西側 燈桿(9)	23°59'21.6" 121°38'05.0"	白定光 F.	3.0		灰色 四角柱(水泥) 1.2		同上 Ditto
41085 -25 (新增) (Add)	花蓮港 航道西側 燈桿(10)	23°59'20.3" 121°38'04.4"	白定光 F.	3.0		灰色 四角柱(水泥) 1.2		同上 Ditto
41085 -26 (新增) (Add)	花蓮港 航道西側 燈桿(11)	23°59'19.7" 121°38'04.1"	白定光 F.	2.9		灰色 四角柱(水泥) 1.2		同上 Ditto







新增 (Add) : 第 138 頁 (P.138)

